

## **ROZPORZĄDZENIE WOJEWODY LUBUSKIEGO**

z dnia 25 września 2020 r.

### **w sprawie ustanowienia strefy ochronnej ujęcia wody podziemnej "Radowo"**

Na podstawie art. 135 ust. 1 pkt 2 oraz art. 135 ust.3, ustawy z dnia 20 lipca 2017 r. Prawo wodne (Dz. U. z 2020 r. poz. 310, 284, 695 i 875) oraz art. 59 ust. 1 ustawy z dnia 23 stycznia 2009 r. o wojewodzie i administracji rządowej w województwie (Dz. U. z 2019 r. poz. 1464) zarządza się, co następuje:

**§ 1.1** Ustanawia się strefę ochronną ujęcia wody podziemnej „Radowo”, w miejscowości Radowo, gmina Drezdenko, powiat strzelecko-drezdenecki, województwo lubuskie.

2. Strefa ochronna ujęcia wody podziemnej „Radowo” składa się z:

- 1) terenu ochrony bezpośredniej, składającego się z 6 części o łącznej powierzchni 275,44 m<sup>2</sup>, przedstawionych na mapie stanowiącej Załącznik nr 3 do rozporządzenia;
- 2) terenu ochrony pośredniej obejmującego powierzchnię 2,50 km<sup>2</sup>, przedstawionego na mapach stanowiących Załącznik nr 1 i Załącznik nr 2 do rozporządzenia, którego granice zostały opisane w Załączniku nr 4 do rozporządzenia.

**§ 2.** Na terenie ochrony pośredniej zakazuje się:

- 1) wprowadzania ścieków do wód lub do ziemi;
- 2) rolniczego wykorzystania ścieków;
- 3) przechowywanie lub składowanie odpadów promieniotwórczych;
- 4) stosowanie nawozów i środków ochrony roślin, które według zezwolenia na ich wprowadzenie do obrotu zaklasyfikowano jako stwarzające zagrożenie dla zdrowia człowieka, organizmów wodnych lub środowiska;
- 5) lokalizowanie zakładów przemysłowych oraz ferm chowu lub hodowli zwierząt;
- 6) lokalizowanie magazynów produktów ropopochodnych oraz innych substancji, a także rurociągów do ich transportu;
- 7) lokalizowanie składowisk odpadów niebezpiecznych, innych niż niebezpieczne i obojętne oraz obojętnych;
- 8) mycie pojazdów mechanicznych poza myjniami usługowymi;
- 9) urządzenie parkingów, z wyjątkiem parkingów posiadających utwardzoną nawierzchnię, uniemożliwiająca przedostawanie się wód opadowych lub roztopowych do poziomu wodonośnego zasilającego ujęcie oraz wyposażonych w systemy odprowadzające wody opadowe i roztopowe;
- 10) lokalizowanie nowych ujęć wody podziemnej z wyjątkiem:

- a) wykonywania studni służących rozbudowie i modernizacji na komunalnym ujęciu wód podziemnych w Radowie oraz związanych z monitoringiem tego ujęcia,
  - b) wykonywania studni awaryjnych i zastępczych,
  - c) wykonywania ujęć, dla których nie jest wymagane uzyskanie pozwolenia wodnoprawnego, służącym zwykłemu korzystaniu z wód.
- 11) wydobywanie kopalin;
  - 12) urządzenie przyrzędów kieszonkowych;
  - 13) lokalizowanie nowych przedsięwzięć mogących znacząco oddziaływać na środowisko, za wyjątkiem przedsięwzięć, dla których raport o oddziaływaniu na środowisko wykaże brak negatywnego oddziaływania na stan ilościowy i jakościowy wód podziemnych;
  - 14) składowanie opakowań po nawozach i środkach ochrony roślin;
  - 15) stosowanie i składowanie chemicznych środków zimowego utrzymania dróg;
  - 16) lokalizowanie cmentarzy oraz grzebanie martwych zwierząt;
  - 17) budowę nowych dróg, z wyjątkiem dróg z zastosowaniem szczelnej nawierzchni oraz szczelnego systemu odprowadzającego wody opadowe i roztopowe.

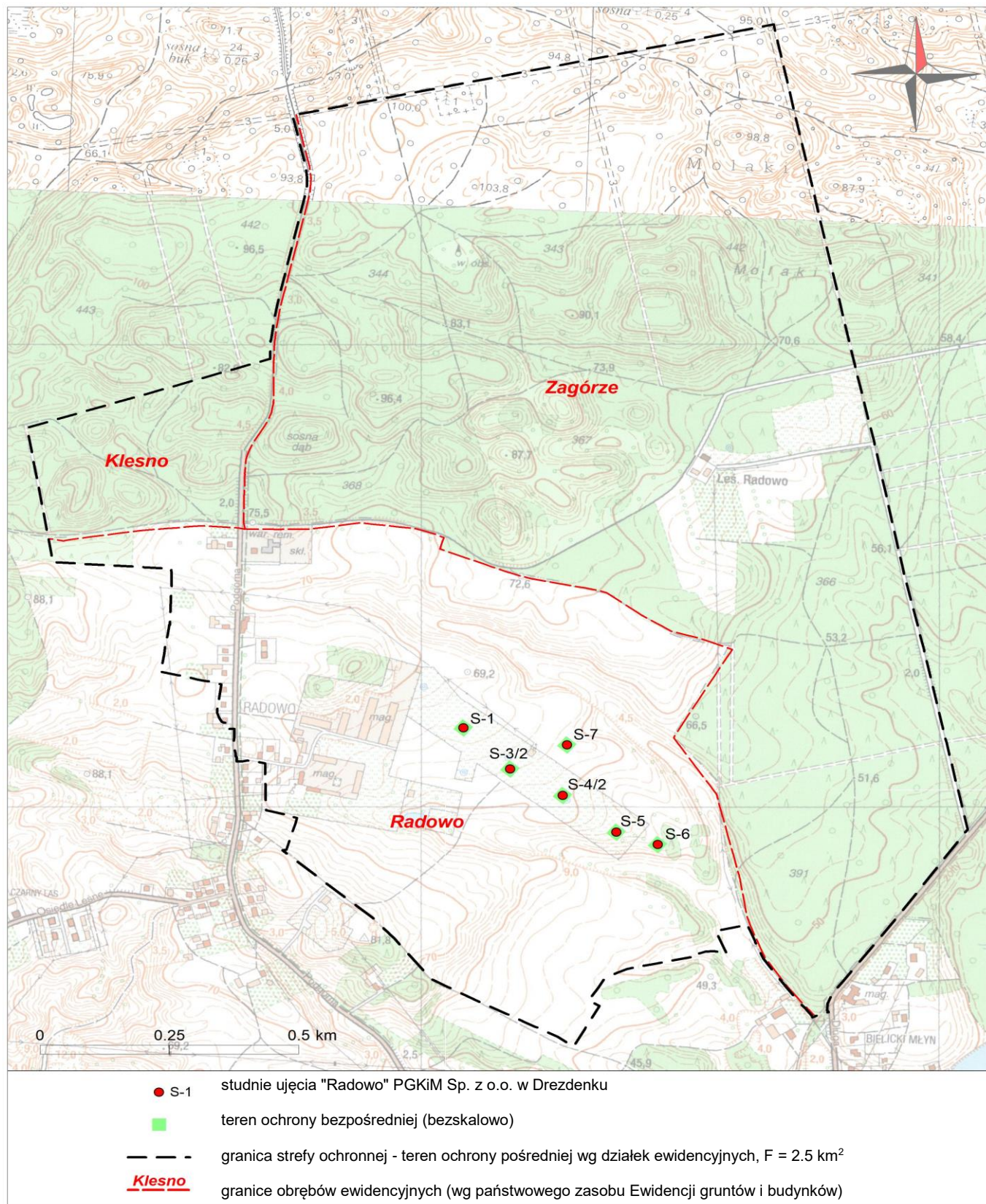
**§ 3.** Rozporządzenie wchodzi w życie po upływie 14 dni od dnia ogłoszenia.

Wojewoda Lubuski

**Władysław Dajczak**

Załącznik Nr 1 do rozporządzenia  
Wojewody Lubuskiego  
z dnia 25 września 2020 r.

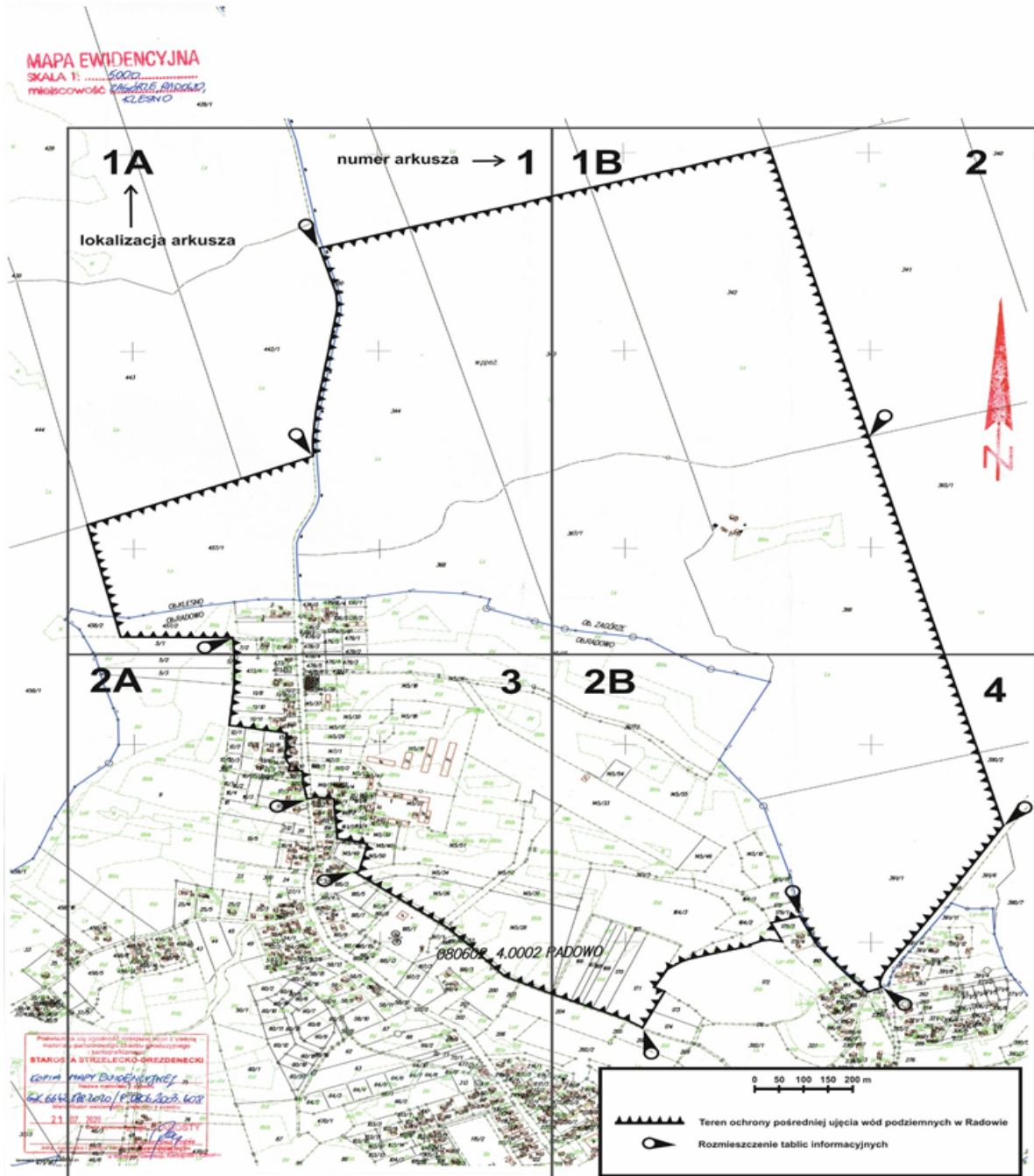
Mapa przeglądowa strefy ochronnej ujęcia "Radowo" PGKiM Sp. z o.o. w Drezdenku

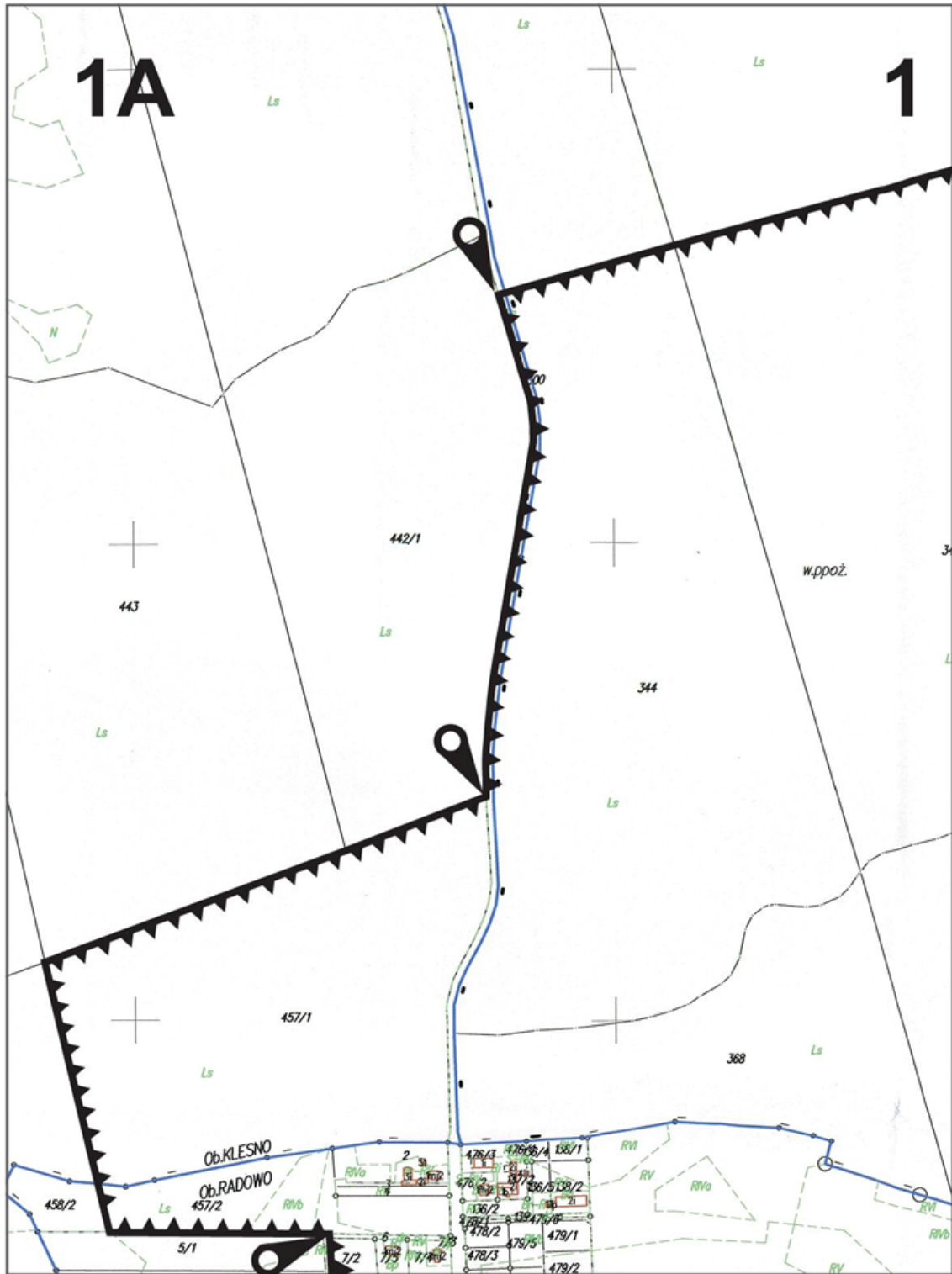


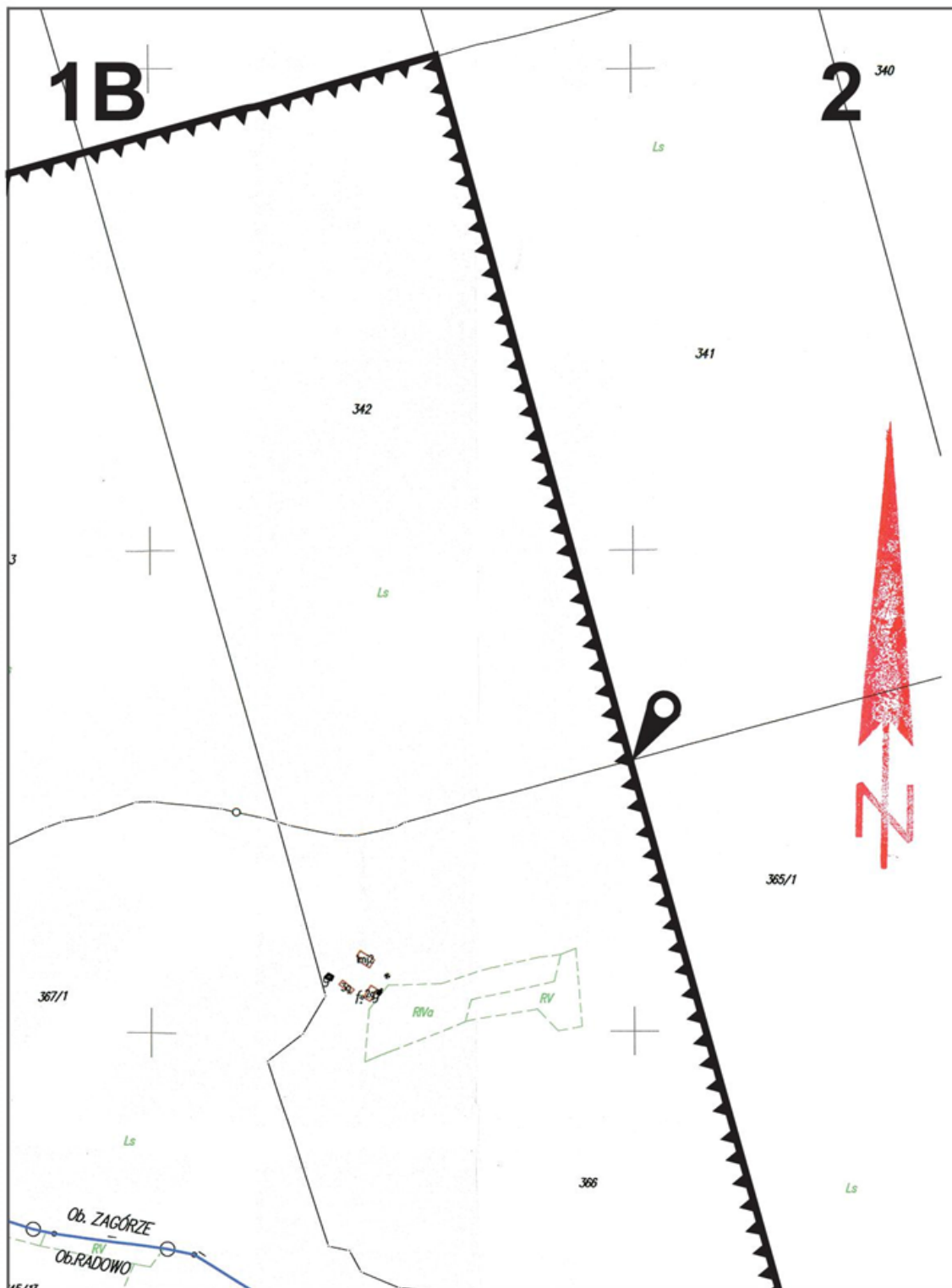


Załącznik Nr 2 do rozporządzenia  
Wojewody Lubuskiego  
z dnia 25 września 2020 r.

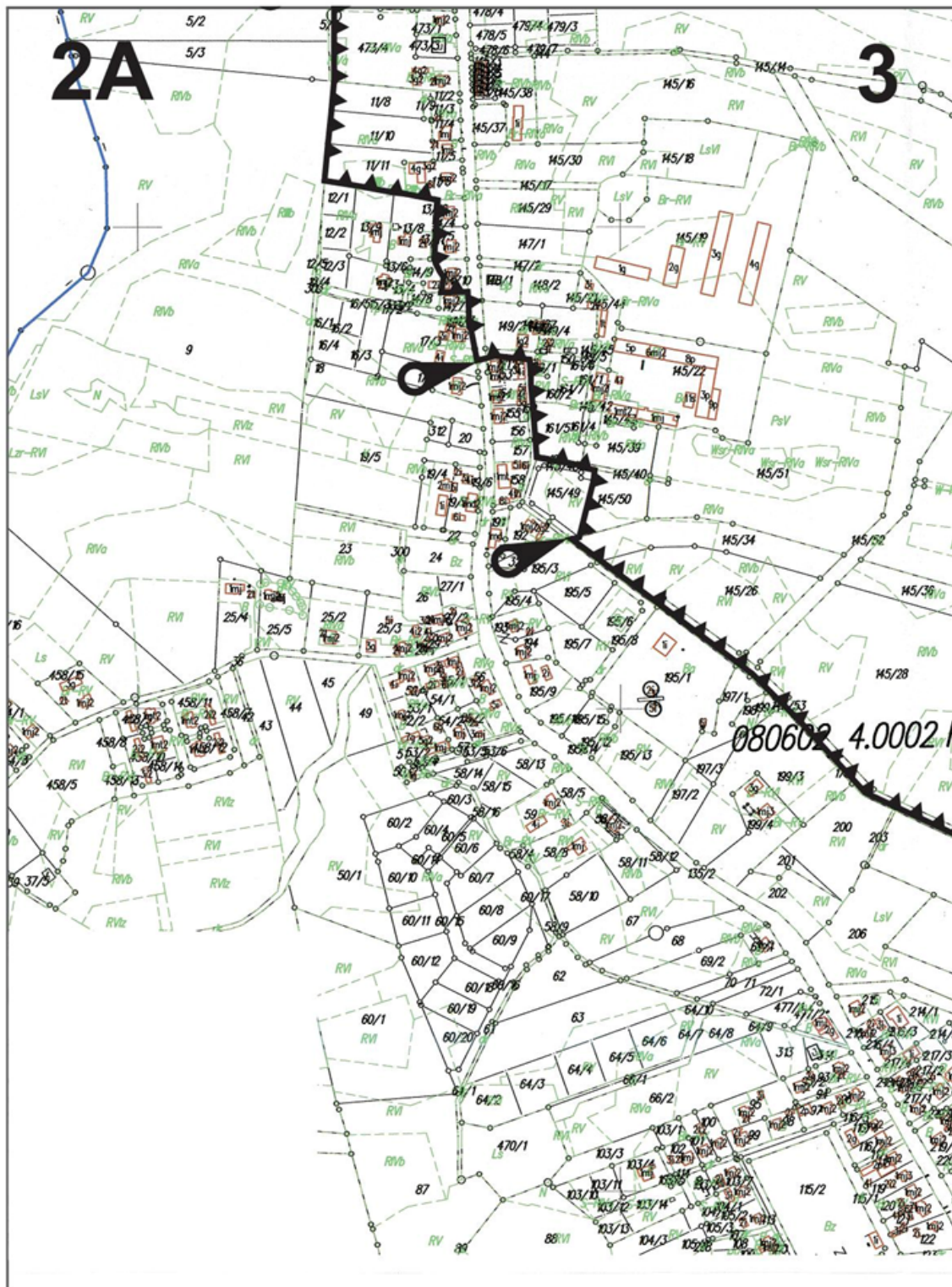
**Mapa ewidencyjna strefy ochronnej – terenu ochrony pośredniej dla ujęcia „Radowo”  
PGKiM Sp. z o.o. w Drezdenku z podziałem arkuszowym**

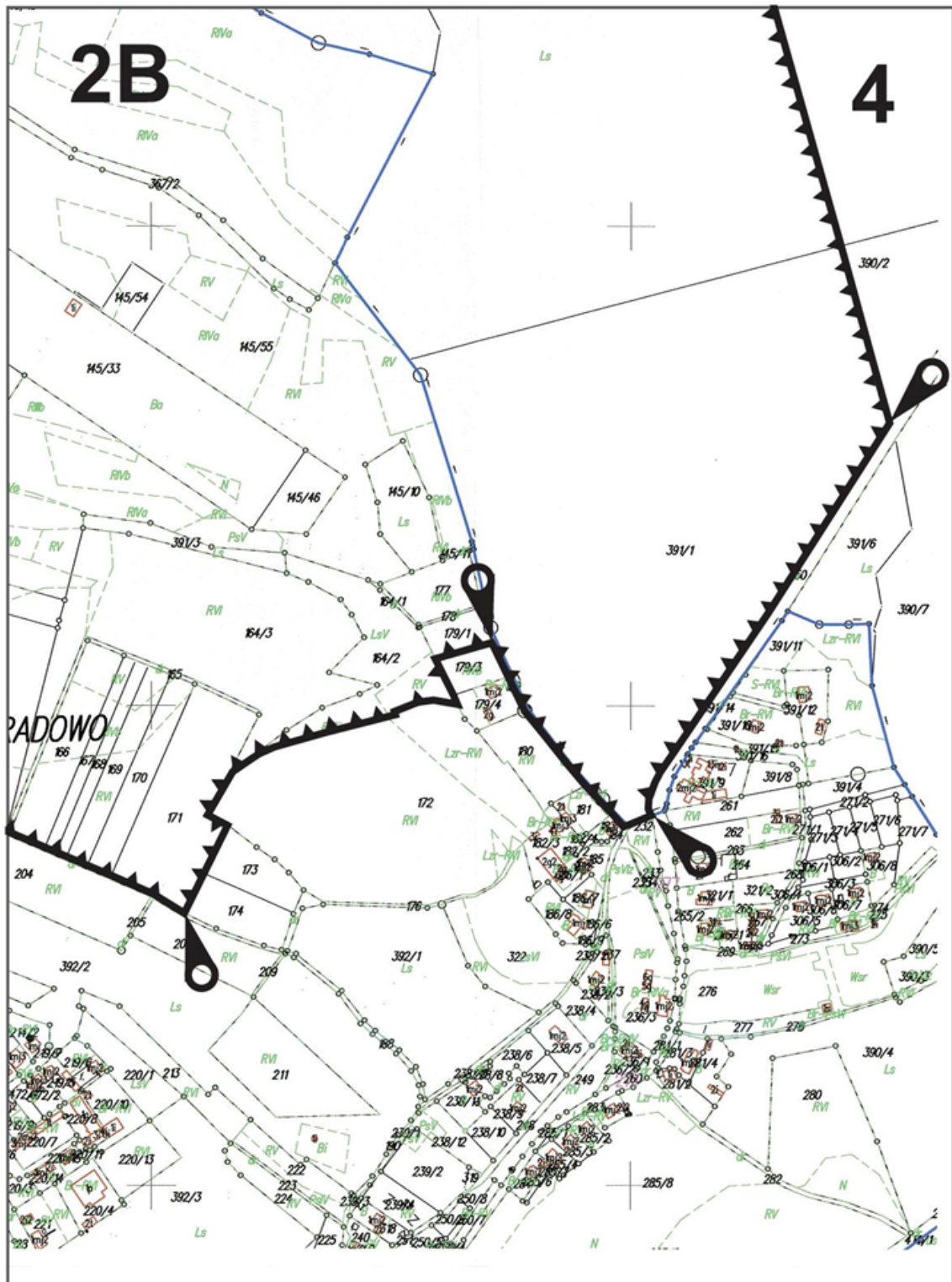














Załącznik Nr 3 do rozporządzenia  
Wojewody Lubuskiego  
z dnia 25 września 2020 r.

**Mapa strefy ochronnej ujęcia „Radowo” – terenu ochrony bezpośredniej**

**Objaśnienia:**



- studnie ujęcia „Radowo” PGKiM Sp. z o.o. w Drezdenku
- granica strefy ochronnej - terenu ochrony bezpośredniej
- ▼ lokalizacja tablic ochronnych o terenie ochrony bezpośredniej



Załącznik Nr 4 do rozporządzenia  
Wojewody Lubuskiego  
z dnia 25 września 2020 r.

### **Opis przebiegu granicy terenu ochrony pośredniej.**

Teren ochrony pośredniej rozpoczyna się w północnej części strefy, wzdłuż północnej granicy działek nr 344, 343 i 342, następnie skręca na południe i prowadzi wzdłuż wschodnich granic działek: 342, 366, 391/1, dalej idzie na południowy - zachód wzdłuż granicy działki 391/1 i skręca na północ idąc wzdłuż wschodniej granicy działki nr 189. Potem kieruje się na zachód wzdłuż południowych granic działek: 179/1, 164/2 i południowo – wschodniej granicy działki 171. Następnie skręca w lewo i biegnie wzdłuż południowo – zachodniej granicy działek: 171, 170, 169, 168, 167, 166, 165, 145/53, 145/26, 145/34, potem na północ wzdłuż zachodniej granicy działki nr 145/50 i kolejno południowej granicy działek nr 145/40 i 162, zachodniej granicy działek nr 161/5, 160/2 i 160/1. Potem skręca na zachód wzdłuż południowej granicy działki nr 150, przecina drogę – działka o nr 135/2 i kieruje się na północ idąc wzdłuż jej zachodniej granicy. Dalej idzie ona wzdłuż zachodnich granic działek 14/10, 14/5, 14/4 i południowej granicy działek nr 11/6 i 11/11, następnie kieruje się na północ i biegnie wzdłuż zachodnich granic działek: 11/11, 11/10, 11/8 i 5/4, skręca na zachód i biegnie wzdłuż południowej i kolejno zachodniej granicy działki 457/2, a potem wzdłuż zachodniej granicy działki 457/1. W dalszej części kieruje się na wschód wzdłuż północnej granicy działki 457/1, następnie na północ wzdłuż zachodniej granicy działki 300 i na koniec przecina drogę (działka nr 300) osiągając punkt wyjściowy opisu granicy strefy.

Lokalizację tablic informacyjnych o terenie ochrony pośredniej komunalnego ujęcia wód podziemnych dla ujęcia „Radowo”, przedstawiono na załączniku nr 2.

**Dokument podpisany bezpiecznym podpisem elektronicznym**

Podpis: Signature-1062238000

Imię: Władysław

Nazwisko: Dajczak

Instytucja: Lubuski Urząd Wojewódzki

Miejscowość: Gorzów Wlkp.

Województwo: lubuskie

Kraj: PL

Data podpisu: 25 września 2020 r.

Zakres podpisu: Cały dokument