

TABELE do aktualizacji nr 10 WPDS PRM

Tabela nr 1 – Rejony operacyjne i miejsca stacjonowania zespołów ratownictwa medycznego - obowiązuje od 1 kwietnia 2023 roku.
Tabela stanowi podstawę do zawarcia umów, o których mowa w art. 49 ust. 2 ustawy z dnia 8 września 2006 r. o Państwowym Ratownictwie Medycznym.


1	2	3	4		5	6	7	8	9	10	11	12		13							
			Liczba zespołów ratownictwa medycznego w danym rejonie operacyjnym ⁴⁾									Obszar działania zespołu ratownictwa medycznego ⁵⁾	Kod zespołu ratownictwa medycznego ⁶⁾	Nazwa zespołu ratownictwa medycznego ⁷⁾	kod TERYT miejsca stacjonowania ⁸⁾	Miejsce stacjonowania zespołu ratownictwa medycznego ⁹⁾	Liczba dni w roku pozostawania w gotowości zespołu ratownictwa medycznego	Liczba godzin na dobę pozostawania w gotowości zespołu ratownictwa medycznego	Dni tygodnia pozostawania w gotowości zespołu ratownictwa medycznego ¹⁰⁾	13a	13b
			4a	4b																od	do
			S	P																od dd-mm	do dd-mm
RO 08/01	"REJON Lubuski 0801011 m. Kostrzyn nad Odrą; 0801074 m. Witnica; 0801075 gm. w. Witnica; 0807012 gm.w. Krzeszyce; 0807032 gm.w. Słońsk; 0861011 powiat m. Gorzów Wlkp.; 0801022 gm. w. Bogdaniec; 0801032 gm. w. Deszczno; 0801042 gm. w. Kłodawa; 0801052 gm. w. Lubiszyn; 0801062 gm. w. Santok 0802022 gm.w. Bobrowice; 0802032 gm.w. Bytnica; 0802011 m. Gubin; 0802052 gm.w. Gubin; 0802042 gm.w. Dąbie; 0802064 m. Krosno Odrzańskie; 0802065 gm. w. Krosno Odrzańskie; 0802072 gm.w. Maszewo; 0809035 gm. w. Czerwieńsk (Będów, Sycowice) 0803012 gm.w. Bledzew; 0803024 m. Międzyrzecz; 0803025 gm.w. Międzyrzecz; 0803032 gm.w. Przytoczna; 0803042 gm.w. Pszczew; 0803054 m. Skwierzyna; 0803055 gm. w. Skwierzyna;	DM04-01	1	0	0801011 m. Kostrzyn nad Odrą; 0801075 ob. wiej. Witnica; 0807032 gm.wiej. Słońsk; 805022 Górzycza	0801011401	F01 01	0801011	Kostrzyn nad Odrą	365	24	pn-nd	01.01	31.12							
			0	1	0801011 m. Kostrzyn nad Odrą; 0801075 ob. wiej. Witnica; 0807032 gm.wiej. Słońsk; 805022 Górzycza	0801011202	F01 06	0801011	Kostrzyn nad Odrą	365	24	pn-nd	01.01	31.12							
			0	1	0801074 m. Witnica; 0801075 ob. wiej. Witnica; 0801052 Lubiszyn; 080122 Bogdaniec; 0807012 Krzeszyce;	0801074201	F01 02	0801074	Witnica	365	24	pn-nd	01.01	31.12							
			1	0	0861011 M. Gorzów Wlkp.; 0801022 Bogdaniec; 0801032 Deszczno; 0801042 Kłodawa; 0801052 Lubiszyn; 0801062 Santok	0861011401	F01 21	0861011	Gorzów Wlkp.	365	24	pn-nd	01.01	31.12							
			0	1	0861011 M. Gorzów Wlkp.; 0801022 Bogdaniec; 0801032 Deszczno; 0801042 Kłodawa; 0801052 Lubiszyn; 0801062 Santok	0861011205	F01 28	0861011	Gorzów Wlkp.	365	24	pn-nd	01.01	31.12							
			0	1	0861011 M. Gorzów Wlkp.; 0801022 Bogdaniec; 0801032 Deszczno; 0801042 Kłodawa; 0801052 Lubiszyn; 0801062 Santok	0861011203	F01 20	0861011	Gorzów Wlkp.	365	24	pn-nd	01.01	31.12							

<p>0803064 m. Trzciel; 0803065 gm. w. Trzciel;</p> <p>0804011 m. Nowa Sól; 0804052 gm.w. Nowa Sól; 0804024 m. Bytom Odrzański; 0804025 gm. w. Bytom Odrzański; 0804032 gm.w. Kolsko; 0804064 m. Nowe Miasteczko; 0804065 gm. w. Nowe Miasteczko; 0804074 m. Otyń; 0804075 gm.w. Otyń; 0804082 gm.w. Siedlisko; 0804044 m. Kozuchów; 0804045 gm. w. Kozuchów;</p> <p>0805014 m. Cybinka; 0805015 gm. w. Cybinka; 0805054 m. Słubice; 0805055 gm. w. Słubice; 0805044 m. Rzepin; 0805045 gm. w. Rzepin; 0805022 gm. w. Górzycza;</p> <p>0807044 m. Sulęcín; 0807045 gm. w. Sulęcín; 0807012 gm.w. Krzeszyce; 0807024 m. Lubniewice; 0807025 gm. w. Lubniewice; 0807054 m.Torzým; 0807055 gm. w. Torzým; 0805034 m. Ośno Lubuskie; 0805035 gm.w. Ośno Lubuskie</p> <p>0806014 m. Dobięgniew; 0806015 gm. w. Dobięgniew; 0806024 m. Drezdenko; 0806025 gm. w. Drezdenko; 0806032 gm.w. Stare Kurowo; 0806044 m. Strzelce Krajeńskie; 0806045 gm. w. Strzelce Krajeńskie; 0806052 gm.w. Zwierzyn;</p> <p>0808012 gm.w. Lubrza; 0808022 gm.w. Łągów; 0808032 gm.w. Skąpe; 0808042 gm.w. Szczaniec; 0808054 m. Świebodzin; 0808055 gm. w. Świebodzin;</p>	0	1	0861011 M. Gorzów Wlkp.; 0801022 Bogdaniec; 0801032 Deszczno; 0801042 Kłodawa; 0801052 Lubiszyn; 0801062 Santok	0861011204	F01 26	0861011	Gorzów Wlkp.	365	24	pn-nd	01.01	31.12
	0	1	0861011 M. Gorzów Wlkp.; 0801022 Bogdaniec; 0801032 Deszczno; 0801042 Kłodawa; 0801052 Lubiszyn; 0801062 Santok	0861011201	F01 22	0861011	Gorzów Wlkp.	365	24	pn-nd	01.01	31.12
	0	1	0861011 M. Gorzów Wlkp.; 0801022 Bogdaniec; 0801032 Deszczno; 0801042 Kłodawa; 0801052 Lubiszyn; 0801062 Santok	0861011202	F01 24	0861011	Gorzów Wlkp.	365	24	pn-nd	01.01	31.12
	0	1	0802022 Bobrowice; 0802032 Bytnica; 0802011 m. Gubin; 0802052 ob. w. Gubin; 0802042 m. gm. w. Dąbie; 0802064 m. Krosno Odrzańskie; 0802065 ob. w. Krosno Odrzańskie; 0802072 Maszewo;	0802064202	F01 36	0802064	Krosno Odrzańskie	365	24	pn-nd	01.01	31.12
	0	1	0802022 Bobrowice; 0802032 Bytnica; 0802011 m. Gubin; 0802052 ob. w. Gubin; 0802042 m. gm. w. Dąbie; 0802064 m. Krosno Odrzańskie; 0802065 ob. w. Krosno Odrzańskie; 0802072 Maszewo;	0802064201	F01 32	0802064	Krosno Odrzańskie	365	24	pn-nd	01.01	31.12
	1	0	0802022 Bobrowice; 0802032 Bytnica; 0802011 m. Gubin; 0802052 ob. w. Gubin; 0802042 m. gm. w. Dąbie; 0802064 m. Krosno Odrzańskie; 0802065 ob. w. Krosno Odrzańskie; 0802072 Maszewo;	0802011401	F01 33	0802011	Gubin	365	24	pn-nd	01.01	31.12
	0	1	0802022 Bobrowice; 0802032 Bytnica; 0802011 m. Gubin; 0802052 ob. w. Gubin; 0802042 m. gm. w. Dąbie; 0802064 m. Krosno Odrzańskie; 0802065 ob. w. Krosno Odrzańskie; 0802072 Maszewo;	0802011201	F01 34	0802011	Gubin	365	24	pn-nd	01.01	31.12


<p>0808064 m. Zbąszynek; 0808065 gm. w. Zbąszynek;</p> <p>0809014 m. Babimost; 0809015 gm.w. Babimost; 0809022 gm.w. Bojadła; 0809035 gm. w. Czerwieńsk miejscowości: Będów, Bródki, Sycowice, Nietkowice; 0809044 m. Kargowa; 0809045 gm. w. Kargowa; 0809064 m. Sulechów; 0809065 gm. w. Sulechów; 0809082 gm.w. Trzebiechów</p> <p>0862011 powiat m. Zielona Góra; 0809034 m. Czerwieńsk; 0809035 gm. w. Czerwieńsk bez miejscowości: Będów, Bródki, Sycowice, Nietkowice; 0809054 m. Nowogród Bobrzański; 0809055 gm. w. Nowogród Bobrzański; 0809072 gm.w. Świdnica; 0809092 gm.w. Zabór;</p> <p>0810021 m. Żagań; 0810092 gm.w. Żagań; 0810011 m. Gozdnicza; 0810032 gm.w. Brzeźnica; 0810044 m. Iłowa; 0810045 gm. w. Iłowa; 0810082 gm.w. Wymiarki; 0810054 m. Małomice; 0810055 gm. w. Małomice; 0810062 gm.w. Niegostawice; 0810074 m. Szprotawa; 0810075 gm. w. Szprotawa</p> <p>0811021 m. Żary; 0811102 gm.w. Żary; 0811044 m. Jasień; 0811045 gm. w. Jasień; 0811064 m. Lubska; 0811065 gm. w. Lubska 0811052 gm.w. Lipinki Łużyckie; 0811072 gm.w. Przewóz; 0811082 gm.w. Trzebień; 0811092 gm.w. Tuplice; 0811011 m. Łęknica;</p>	0	1	0803024 m. Międzyrzecz; 0803025 ob. wiej. Międzyrzecz; 0803032 Przytoczna; 0803042 Pszczew; 0803054 m. Skwierzyna; 0803065 ob. wiej. Trzciel;	0803024202	F01 40	0803024	Międzyrzecz	365	24	pn-nd	01.01	31.12
	0	1	0803024 m. Międzyrzecz; 0803025 ob. wiej. Międzyrzecz; 0803032 Przytoczna; 0803042 Pszczew; 0803054 m. Skwierzyna; 0803065 ob. wiej. Trzciel;	0803024201	F01 42	0803024	Międzyrzecz	365	24	pn-nd	01.01	31.12
	0	1	0803012 Bledzew; 0803032 Przytoczna; 0803054 m. Skwierzyna; 0803055 ob. wiej. Skwierzyna; 0803024 Międzyrzecz; 0803025 Międzyrzecz ob. wiej.; 0801032 Deszczno	0803054201	F01 44	0803054	Skwierzyna	365	24	pn-nd	01.01	31.12
	0	1	0803064 m. Trzciel; 0803065 ob. wiej. Trzciel;	0803064201	F01 48	0803064	Trzciel	365	24	pn-nd	01.01	31.12
	0	1	0804011 m. Nowa Sól; 0804052 gm. wiej. Nowa Sól; 0804024 m. Bytom Odrzański; 0804025 ob. wiej. Bytom Odrzański; 0804064 m. Nowe Miasteczko; 0804065 ob. wiej. Nowe Miasteczko; 0804072 Otyń; 0804082 gm.w. Siedlisko 0804044 m. Kozuchów; 0804045 ob. wiej. Kozuchów;	0804011202	F01 50	0804011	Nowa Sól	365	24	pn-nd	01.01	31.12
	0	1	0804011 m. Nowa Sól; 0804052 gm. wiej. Nowa Sól; 0804024 m. Bytom Odrzański; 0804025 ob. wiej. Bytom Odrzański; 0804064 m. Nowe Miasteczko; 0804065 ob. wiej. Nowe Miasteczko; 0804072 Otyń; 0804082 gm.w. Siedlisko 0804044 m. Kozuchów; 0804045 ob. wiej. Kozuchów;	0804011201	F01 54	0804011	Nowa Sól	365	24	pn-nd	01.01	31.12
	0	1	0804011 m. Nowa Sól; 0804052 gm. wiej. Nowa Sól; 0804024 m. Bytom Odrzański; 0804025 ob. wiej. Bytom Odrzański; 0804064 m. Nowe Miasteczko; 0804065 ob. wiej. Nowe Miasteczko; 0804072 Otyń; 0804082 gm.w. Siedlisko 0804044 m. Kozuchów; 0804045 ob. wiej. Kozuchów;	0804011201	F01 54	0804011	Nowa Sól	365	24	pn-nd	01.01	31.12

0811032 gm. w. Brody;
0812014 m. Sława;
0812015 gm. w. Sława;
0812034 m. Wschowa;
0812035 gm. w. Wschowa;
0812024 m. Szlichtyngowa;
0812025 gm. w. Szlichtyngowa"


0	1	0804052 Nowa Sól; 0804011 Nowa Sól; 0804024 m. Bytom Odrzański; 0804025 ob. wiej. Bytom Odrzański; 0804044 m. Kozuchów; 0804045 gm. w. Kozuchów; 0804064 m. Nowe Miasteczko; 0804065 ob. wiej. Nowe Miasteczko;	0804044201	F01 52	0804044	Kozuchów	365	24	pn-nd	01.01	31.12
0	1	0805054 m. Słubice; 0805055 ob. wiej. Słubice; 0805045 ob. wiej. Rzepin; 0805022 Górzycza	0805054202	F01 60	0805054	Słubice	365	24	pn-nd	01.01	31.12
0	1	0805054 m. Słubice; 0805055 ob. wiej. Słubice; 0805045 ob. wiej. Rzepin; 0805022 Górzycza	0805054201	F01 62	0805054	Słubice	365	24	pn-nd	01.01	31.12
0	1	0805015 ob. wiej. Cybinka; 0805044 m. Rzepin; 0805045 ob. wiej. Rzepin; 0805055 Słubice ob. wiej.; 0807055 Torzym ob. wiej.	0805044201	F01 64	0805044	Rzepin	365	24	pn-nd	01.01	31.12
0	1	0805014 m. Cybinka; 0805015 ob. wiej. Cybinka; 0802072 gm. w. Słubice;	0805014201	F01 66	0805014	Cybinka	365	24	pn-nd	01.01	31.12
0	1	0807044 m. Sulęcín; 0807045 ob. wiej. Sulęcín; 0807024 m. Lubniewice; 0807025 gm. w. Lubniewice; 0807054 m. Torzym; 0807055 ob. wiej. Torzym; 0805035 ob. wiej. Ośno Lubuskie;	0807044202	F01 70	0807044	Sulęcín	365	24	pn-nd	01.01	31.12
0	1	0807044 m. Sulęcín; 0807045 ob. wiej. Sulęcín; 0807024 m. Lubniewice; 0807025 gm. w. Lubniewice; 0807054 m. Torzym; 0807055 ob. wiej. Torzym; 0805035 ob. wiej. Ośno Lubuskie;	0807044201	F01 72	0807044	Sulęcín	365	24	pn-nd	01.01	31.12
0	1	0807045 ob. wiej. Sulęcín; 0807012 Krzeszyce; 0807024 m. Lubniewice; 0807025 ob. wiej. Lubniewice; 0805034 m. Ośno Lubuskie; 0805035 ob. wiej. Ośno Lubuskie; 0807032	0807012201	F0174	0807012	Krzeszyce	365	24	pn-nd	01.01	31.12



		Stońsk; 0801075 Witnica ob. wiej.									
1	0	0806024 Drezdenko; 0806025 ob. wiej. Drezdenko; 0806032 Stare Kurowo;	0806024401	F01 81	0806024	Drezdenko	365	24	pn-nd	01.01	31.12
0	1	0806024 Drezdenko; 0806025 ob. wiej. Drezdenko; 0806032 Stare Kurowo;	0806024201	F01 82	0806024	Drezdenko	365	24	pn-nd	01.01	31.12
0	1	0806014 Dobięgniew; 0806015 ob. wiej. Dobięgniew; 0806044 Strzelce Krajeńskie; 0806045 ob. wiej. Strzelce Krajeńskie; 0806025 Drezdenko ob. wiej.	0806014201	F01 84	0806014	Dobięgniew	365	24	pn-nd	01.01	31.12
0	1	0806014 Dobięgniew; 0806015 ob. wiej. Dobięgniew; 0806032 Stare Kurowo; 0806044 Strzelce Krajeńskie; 0806045 ob. wiej. Strzelce Krajeńskie; 0806052 Zwierzyn; 0801042 Kłodawa; 0801062 Santok	0806044201	F01 86	0806044	Strzelce Krajeńskie	365	24	pn-nd	01.01	31.12
1	0	0808012 Lubrza; 0808032 Skąpe; 0808042 Szczaniec; 0808054 Świebodzin; 0808055 ob. wiej. Świebodzin;	0808054401	F01 91	0808054	Świebodzin	365	24	pn-nd	01.01	44742
0	1	0808012 Lubrza; 0808032 Skąpe; 0808042 Szczaniec; 0808054 Świebodzin; 0808055 ob. wiej. Świebodzin;	0808054201	F01 92	0808054	Świebodzin	365	24	pn-nd	01.01	31.12
0	1	0808012 Lubrza; 0808022 Łągów; 0807055 Torzym ob. wiej.; 0807045 Sulecin ob. wiej.	0808022201	F0196	0808022	Łągów	365	24	pn-nd	01.01	31.12
0	1	0808042 Szczaniec; 0808064 Zbąszynek; 0808065 gm. wiej. Zbąszynek; 0803065 Trzciel ob. wiej.; 0809014 Babimost; 0809015 babimost ob. Wiej.	0808064201	F01 94	0808064	Zbąszynek	365	24	pn-nd	01.01	31.12



0	1	0809015 ob. wiej. Babimost; 0809044 Kargowa; 0809045 ob. wiej. Kargowa; 0809064 m. Sulechów; 0809065 ob. wiej. Sulechów; 0809082 Trzebiechów	0809064202	F01 100	0809064	Sulechów	365	24	pn-nd	01.01	31.12
0	1	0809015 ob. wiej. Babimost; 0809044 Kargowa; 0809045 ob. wiej. Kargowa; 0809064 m. Sulechów; 0809065 ob. wiej. Sulechów; 0809082 Trzebiechów	0809064201	F01 102	0809064	Sulechów	365	24	pn-nd	01.01	31.12
1	0	0809015 ob. wiej. Babimost; 0809044 Kargowa; 0809045 ob. wiej. Kargowa; 0809064 m. Sulechów; 0809065 ob. wiej. Sulechów; 0809082 Trzebiechów	0862011401	F01 111*	0862011	Zielona Góra	365	24	pn-nd	01.01	31.12
0	1	0809015 ob. wiej. Babimost; 0809044 Kargowa; 0809045 ob. wiej. Kargowa; 0809064 m. Sulechów; 0809065 ob. wiej. Sulechów; 0809082 Trzebiechów	0862011204	F01 110	0862011	Zielona Góra	365	24	pn-nd	01.01	31.12
0	1	0862011 M. Zielona Góra; 0809034 Czerwieńsk; 0809035 ob. wiej. Czerwieńsk; 0809072 Świdnica; 0809092 Zabór;	0862011202	F01 114	0862011	Zielona Góra	365	24	pn-nd	01.01	31.12
0	1	0862011 powiat m. Zielona Góra; 0809034 m. Czerwieńsk; 0809035 gm. w. Czerwieńsk bez miejscowości: Będów, Bródki, Sycowice, Nietkowice; 0809054 m. Nowogród Bobrzański; 0809055 gm. w. Nowogród Bobrzański; 0809072 gm.w. Świdnica; 0809092 gm.w. Zabór;	0862011203	F01 116	0862011	Zielona Góra	365	24	pn-nd	01.01	31.12
0	1	0809015 ob. wiej. Babimost; 0809044 Kargowa; 0809045 ob. wiej. Kargowa; 0809064 m. Sulechów; 0809065 ob. wiej. Sulechów; 0809082 Trzebiechów	0862011201	F01 112	0862011	Zielona Góra	365	24	pn-nd	01.01	31.12



0	1	0809054 Nowogród Bobrzański; 0809055 ob. wiej. Nowogród Bobrzański; 0809072 Świdnica	0809054201	F01 118	0809054	Nowogród Bobrzański	365	24	pn-nd	01.01	31.12
1	0	0810021 Żagań; 0810092 ob. wiej. Żagań; 0810032 Brzeźnica; 0810044 Iłowa; 0810045 ob. wiej. Iłowa; 0810054 Małomice; 0810055 ob. wiej. Małomice;	0810021401	F01 121	0810021	Żagań	365	24	pn-nd	01.01	31.03
0	1	0810021 Żagań; 0810092 ob. wiej. Żagań; 0810032 Brzeźnica; 0810044 Iłowa; 0810045 ob. wiej. Iłowa; 0810054 Małomice; 0810055 ob. wiej. Małomice;	0810021201	F01 122	0810021	Żagań	365	24	pn-nd	01.01	31.12
0	1	0810054 Małomice; 0810055 ob. wiej. Małomice; 0810062 gm.w. Niegosławice; 0810074 Szprotawa; 0810075 ob. wiej. Szprotawa; 0810021 Żagań; 0810092 Żagań ob. wiej.	0810074201	F01 124	0810074	Szprotawa	365	24	pn-nd	01.01	31.12
0	1	0810054 Małomice; 0810055 ob. wiej. Małomice; 0810062 gm.w. Niegosławice; 0810074 Szprotawa; 0810075 ob. wiej. Szprotawa; 0810021 Żagań; 0810092 Żagań ob. wiej.	0810074202	F01 126	0810074	Szprotawa	365	24	pn-nd	01.01	31.12
0	1	0810011 Gozdnicza; 0810044 Iłowa; 0810045 ob. wiej. Iłowa; 0810082 Wymiarki;	0810044201	F01 128	0810044	Iłowa	365	24	pn-nd	01.01	31.12
0	1	0811021 Żary; 0811102 Żary ob. wiej.; 0811044 Jasień; 0811045 Jasień ob. wiej.; 0811052 Lipinki Łużyckie; 0810021 Żagań	0811021202	F01 130	0811021	Żary	365	24	pn-nd	01.01	31.12
0	1	0811021 Żary; 0811102 Żary ob. wiej.; 0811044 Jasień; 0811045 Jasień ob. wiej.; 0811052 Lipinki Łużyckie; 0810021 Żagań	0811021201	F01 132	0811021	Żary	365	24	pn-nd	01.01	31.12

		0	1	0811044 Jasień; 0811045 Jasień ob. wiej.; 0811032 Brody; 0811064 Lubsko; 0811065 Lubsko ob. wiej.; 0810021 Żagań	0811064202	F01 138	0811064	Lubsko	365	24	pn-nd	01.01	31.12
		0	1	0811044 Jasień; 0811045 Jasień ob. wiej.; 0811032 Brody; 0811064 Lubsko; 0811065 Lubsko ob. wiej.; 0810021 Żagań	0811064201	F01 134	0811064	Lubsko	365	24	pn-nd	01.01	31.12
		0	1	0811052 Lipinki łużyckie; 0811082 Trzebieł; 0811092 Tuplice; 0811011 Łęknica;	0811082201	F01 136	0811082	Trzebieł	365	24	pn-nd	01.01	31.12
		1	0	0812034 Wschowa; 0812035 ob. wiej. Wschowa; 0812024 Szlichtyngowa; 0812025 ob. wiej. Szlichtyngowa;	0812034401	F01 141	0812034	Wschowa	365	24	pn-nd	01.01	31.12
		0	1	0812014 Sława; 0812015 ob. wiej. Sława	0812014201	F01 142	0812014	Sława	365	24	pn-nd	01.01	31.12
Liczba ZRM		Razem		8	47								

1* - w okresie od 1 maja do 30 września (12 godz. na dobę) w specjalistycznym zespole ratownictwa medycznego funkcjonuje dodatkowa osoba uprawniona do wykonywania medycznych czynności ratunkowych poruszająca się na motocyklu.

¹⁾ Jest identyfikowany przez numer województwa - 2 cyfry kodu TERYT/numer kolejny rejonu na obszarze województwa - 2 cyfry.

²⁾ W opisie rejonu operacyjnego stosuje się 7-znakowy kod TERYT w zakresie *systemu* identyfikatorów i nazw jednostek podziału administracyjnego; nie używa się kodów zakończonych cyfrą "3", kolejne pozycje rejonu operacyjnego oddziela się średnikiem i spacją.

³⁾ Kody nadawane zgodnie z procedurami tworzonymi i wprowadzanymi do stosowania przez ministra właściwego do spraw zdrowia.

⁴⁾ Stosuje się oznaczenia "S" dla specjalistycznych zespołów ratownictwa medycznego i "P" dla podstawowych zespołów ratownictwa medycznego, o których mowa w art. 36 ust. 1 ustawy z dnia 8 września 2006 r. o Państwowym Ratownictwie Medycznym.

⁵⁾ Stosuje się 7-znakowy kod TERYT w zakresie *systemu* identyfikatorów i nazw jednostek podziału administracyjnego; nie używa się kodów zakończonych cyfrą "3", kolejne pozycje obszaru *działania* oddziela się średnikiem i spacją.

⁶⁾ Jest identyfikowany 10-znakowym numerem zespołu ratownictwa medycznego, składającym się z 7-znakowego kodu TERYT w zakresie *systemu* identyfikatorów i nazw jednostek podziału administracyjnego oraz cyfry identyfikującej rodzaju zespołu (kody: 2 - podstawowy, 3 - wodny podstawowy, 4 - specjalistyczny, 5 - wodny specjalistyczny) i dwóch cyfr numeru kolejnego dla danego rodzaju zespołu w miejscu stacjonowania; nie używa się kodów zakończonych cyfrą "3".

⁷⁾ Nazwy nadawane zgodnie z procedurami tworzonymi i wprowadzanymi do stosowania przez ministra właściwego do spraw zdrowia.

⁸⁾ Stosuje się 7-znakowy kod TERYT miejscowości lub dzielnicy w zakresie *systemu* identyfikatorów i nazw jednostek podziału administracyjnego, w której stacjonuje zespół ratownictwa medycznego; nie używa się kodów zakończonych cyfrą "3"; nie podaje się danych adresowych miejsca stacjonowania.

⁹⁾ Wskazuje się nazwę miejscowości lub dzielnicy, w której stacjonuje zespół ratownictwa medycznego; nie podaje się danych adresowych miejsca stacjonowania.

¹⁰⁾ Wymienia się dni tygodnia, a w przypadku gdy zespół ratownictwa medycznego nie pozostaje w całodobowej gotowości, wskazuje się godziny pozostawania w gotowości.

Tabela nr 2 – Zespoły ratownictwa medycznego włączone do systemu Państwowe Ratownictwo Medyczne – obowiązuje od 1 kwietnia 2023 roku.

1	2	3	4		5	6	7	8	9	10	11	12	13
Nr rejonu operacyjnego ¹⁾	Nazwa i opis rejonu operacyjnego ²⁾	Kod dyspozytorni medycznej ³⁾	Liczba zespołów ratownictwa medycznego w danym rejonie operacyjnym ⁴⁾		Kod zespołu ratownictwa medycznego ⁵⁾	Nazwa zespołu PRM ⁶⁾	TERYT miejsca stacjonowania ⁷⁾	Adres miejsca stacjonowania zespołu ratownictwa medycznego	Nazwa dysponenta jednostki	Adres dysponenta jednostki	Nr księgi rejestrowej podmiotu leczniczego dysponenta jednostki ⁸⁾	VII część kodu resortowego o jednostki systemu ⁹⁾	IV część kodu resortowego określającego o formę organizacyjną o-prawną podmiotu wykonującego o działalność leczniczą ⁹⁾
			4a	4b									
			S	P									
RO08/01	"REJON Lubuski 0801011 m. Kostrzyn nad Odrą; 0801074 m. Witnica; 0801075 gm. w. Witnica; 0807012 gm.w. Krzeszyce; 0807032 gm.w. Słońsk; 0861011 powiat m. Gorzów Wlkp.; 0801022 gm. w. Bogdaniec; 0801032 gm. w. Deszczno; 0801042 gm. w. Kłodawa; 0801052 gm. w. Lubiszyn; 0801062 gm. w. Santok 0802022 gm.w. Bobrowice; 0802032 gm.w. Bytnica; 0802011 m. Gubin; 0802052 gm.w. Gubin; 0802042 gm.w. Dąbie; 0802064 m. Krosno Odrzańskie; 0802065 gm. w. Krosno Odrzańskie; 0802072 gm.w. Maszewo; 0809035 gm. w. Czerwieńsk (Będów, Sycowice) 0803012 gm.w. Bledzew; 0803024 m. Międzyrzecz; 0803025 gm.w. Międzyrzecz; 0803032 gm.w. Przytoczna; 0803042 gm.w. Pszczew; 0803054 m. Skwierzyna; 0803055 gm. w. Skwierzyna; 0803064 m. Trzciel; 0803065 gm. w. Trzciel; 0804011 m. Nowa Sól; 0804052 gm.w. Nowa Sól; 0804024 m. Bytom Odrzański; 0804025 gm. w. Bytom Odrzański; 0804032 gm.w. Kolsko; 0804064 m. Nowe Miasteczko; 0804065 gm. w. Nowe Miasteczko; 0804074 m. Otyń; 0804075 gm.w. Otyń; 0804082 gm.w. Siedlisko; 0804044 m. Koźuchów; 0804045 gm. w. Koźuchów;	DM04-01	1	0	0801011401	F01 01	0801011	ul. Narutowicza 6 66-470 Kostrzyn nad Odrą	Ratownictwo Medyczne Sp. z o.o.	ul. Młyńska 6 66-200 Świebodzin	0000002046 49	004	1310
			0	1	0801011202	F01 06	0801011	ul. Graniczna 3 66-470 Kostrzyn nad Odrą	Ratownictwo Medyczne Sp. z o.o.	ul. Młyńska 6 66-200 Świebodzin	0000002046 49	038	1310
			0	1	0801074201	F01 02	0801074	ul. Żwirowa 2 66-460 Witnica	Ratownictwo Medyczne Sp. z o.o.	ul. Młyńska 6 66-200 Świebodzin	0000002046 49	005	1310
			0	1	0861011203	F01 20	0861011	ul. Kazimierza Wielkiego 7 66-400 Gorzów Wlkp.	Samodzielna Publiczna Wojewódzka Stacja Pogotowia Ratunkowego w Gorzowie Wlkp.	ul. K. Wielkiego 7 66-400 Gorzów Wlkp.	0000000039 04	020	0100
			0	1	0861011204	F01 26	0861011	ul. Kazimierza Wielkiego 7 66-400 Gorzów Wlkp.	Samodzielna Publiczna Wojewódzka Stacja Pogotowia Ratunkowego w Gorzowie Wlkp.	ul. K. Wielkiego 7 66-400 Gorzów Wlkp.	0000000039 04	021	0100
			1	0	0861011401	F01 21	0861011	ul. Kazimierza Wielkiego 7 66-400 Gorzów Wlkp.	Samodzielna Publiczna Wojewódzka Stacja Pogotowia Ratunkowego w Gorzowie Wlkp.	ul. K. Wielkiego 7 66-400 Gorzów Wlkp.	0000000039 04	003	0100
			0	1	0861011205	F01 28	0861011	ul. Śląska 4 66-400 Gorzów Wlkp.	Samodzielna Publiczna Wojewódzka Stacja Pogotowia Ratunkowego w Gorzowie Wlkp.	ul. K. Wielkiego 7 66-400 Gorzów Wlkp.	0000000039 04	022	0100
			0	1	0861011201	F01 22	0861011	ul. Śląska 4 66-400 Gorzów Wlkp.	Samodzielna Publiczna Wojewódzka Stacja Pogotowia Ratunkowego w Gorzowie Wlkp.	ul. K. Wielkiego 7 66-400 Gorzów Wlkp.	0000000039 04	004	0100
			0	1	0861011202	F01 24	0861011	ul. Kazimierza Wielkiego 7 66-400 Gorzów Wlkp.	Samodzielna Publiczna Wojewódzka Stacja Pogotowia Ratunkowego w Gorzowie Wlkp.	ul. K. Wielkiego 7 66-400 Gorzów Wlkp.	0000000039 04	007	0100
			0	1	0802064202	F01 36	0802064	ul. Sienkiewicza 2A* 66-600 Krosno Odrzańskie	Zachodnie Centrum Medyczne Sp. z o.o.	ul. Piastów 3 66-660 Krosno Odrzańskie	0000001901 36	085	1310
			0	1	0802064201	F01 32	0802064	ul. Sienkiewicza 2A* 66-600 Krosno Odrzańskie	Zachodnie Centrum Medyczne Sp. z o.o.	ul. Piastów 3 66-660 Krosno Odrzańskie	0000001901 36	084	1310
			1	0	0802011401	F01 33	0802011	ul. Śląska 35 66-620 Gubin	Zachodnie Centrum Medyczne Sp. z o.o.	ul. Piastów 3 66-660 Krosno Odrzańskie	0000001901 36	087	1310
			0	1	0802011201	F01 34	0802011	ul. Śląska 35 66-620 Gubin	Zachodnie Centrum Medyczne Sp. z o.o.	ul. Piastów 3 66-660 Krosno Odrzańskie	0000001901 36	086	1310
			0	1	0803024202	F01 40	0803024	ul. Konstytucji 3 Maja 35 66-300 Międzyrzecz	Szpital Międzyrzecki Sp. z o.o.	ul. Konstytucji 3 Maja 35 66-300 Międzyrzecz	0000000040 65	104	1310

<p>0805014 m. Cybinka; 0805015 gm. w. Cybinka; 0805054 m. Słubice; 0805055 gm. w. Słubice; 0805044 m. Rzepin; 0805045 gm. w. Rzepin; 0805022 gm. w. Górzycza;</p> <p>0807044 m. Sulęcín; 0807045 gm. w. Sulęcín; 0807012 gm.w. Krzeszyce; 0807024 m. Lubniewice; 0807025 gm. w. Lubniewice; 0807054 m. Torzym; 0807055 gm. w. Torzym; 0805034 m. Ośno Lubuskie; 0805035 gm.w. Ośno Lubuskie</p> <p>0806014 m. Dobiegniew; 0806015 gm. w. Dobiegniew; 0806024 m. Drezdenko; 0806025 gm. w. Drezdenko; 0806032 gm.w. Stare Kurowo; 0806044 m. Strzelce Krajeńskie; 0806045 gm. w. Strzelce Krajeńskie; 0806052 gm.w. Zwierzyn;</p> <p>0808012 gm.w. Lubrza; 0808022 gm.w. Łągów; 0808032 gm.w. Skąpe; 0808042 gm.w. Szczaniec; 0808054 m. Świebodzin; 0808055 gm. w. Świebodzin; 0808064 m. Zbąszynek; 0808065 gm. w. Zbąszynek;</p> <p>0809014 m. Babimost; 0809015 gm.w. Babimost; 0809022 gm.w. Bojadła; 0809035 gm w. Czerwieńsk miejscowości: Będów, Bródki, Sycowice, Nietkowiec; 0809044 m. Kargowa; 0809045 gm. w. Kargowa; 0809064 m. Sulechów; 0809065 gm. w. Sulechów; 0809082 gm.w. Trzebiechów</p> <p>0862011 powiat m. Zielona Góra; 0809034 m. Czerwieńsk; 0809035 gm. w. Czerwieńsk bez miejscowości: Będów, Bródki, Sycowice, Nietkowiec; 0809054 m. Nowogród Bobrzański; 0809055 gm. w. Nowogród Bobrzański; 0809072 gm.w. Świdnica; 0809092 gm.w. Zabór;</p> <p>0810021 m. Żagań; 0810092 gm.w. Żagań; 0810011 m. Gozdnicza; 0810032 gm.w. Brzeźnica; 0810044 m. Iłowa; 0810045 gm. w. Iłowa; 0810082 gm.w. Wymiarki; 0810054 m. Małomice; 0810055 gm. w. Małomice; 0810062 gm.w. Niegosławice; 0810074 m. Szprotawa;</p>	0	1	0803024201	F01 42	0803024	ul. Konstytucji 3 Maja 35 66-300 Międzyrzecz	Szpital Międzyrzecki Sp. z o.o.	ul. Konstytucji 3 Maja 35 66-300 Międzyrzecz	0000000040 65	020	1310
	0	1	0803054201	F01 44	0803054	ul. Szpitalna 5 66-440 Skwierzyna	Ratownictwo Medyczne Sp. z o.o.	ul. Młyńska 6 66-200 Świebodzin	0000002046 49	006	1310
	0	1	0803064201	F01 48	0803064	ul. Plac Zjednoczenia Narodowego 9 66-320 Trzciel*	Szpital Międzyrzecki Sp. z o.o.	ul. Konstytucji 3 Maja 35 66-300 Międzyrzecz	0000000040 65	085	1310
	0	1	0804011202	F01 50	0804011	ul. Chałubińskiego 7 67-100 Nowa Sól	Wielospecjalistyczny Szpital Samodzielny Publiczny Zakład Opieki Zdrowotnej w Nowej Soli	ul. Chałubińskiego 7 67-100 Nowa Sól	0000000040 37	105	0102
	0	1	0804011201	F01 54	0804011	ul. Chałubińskiego 7 67-100 Nowa Sól	Wielospecjalistyczny Szpital Samodzielny Publiczny Zakład Opieki Zdrowotnej w Nowej Soli	ul. Chałubińskiego 7 67-100 Nowa Sól	0000000040 37	102	0102
	0	1	0804044201	F01 52	0804044	ul. Szprotawska 21 67-120 Kozuchów	Wielospecjalistyczny Szpital Samodzielny Publiczny Zakład Opieki Zdrowotnej w Nowej Soli	ul. Chałubińskiego 7 67-100 Nowa Sól	0000000040 37	063	0102
	0	1	0805054202	F01 60	0805054	ul. Piłsudskiego 16 69-100 Słubice	NZOZ Szpital im prof. Z. Religi w Słubicach Sp. z o.o.	ul. Nadodrzańska 6 69-100 Słubice	0000000253 45	061	1310
	0	1	0805054201	F01 62	0805054	ul. Piłsudskiego 16 69-100 Słubice	NZOZ Szpital im prof. Z. Religi w Słubicach Sp. z o.o.	ul. Nadodrzańska 6 69-100 Słubice	0000000253 45	022	1310
	0	1	0805044201	F01 64	0805044	ul. Słubicka 4 69-110 Rzepin	NZOZ Szpital im prof. Z. Religi w Słubicach Sp. z o.o.	ul. Nadodrzańska 6 69-100 Słubice	0000000253 45	024	1310
	0	1	0805014201	F01 66	0805014	ul. Krośnieńska 11 b 69-108 Cybinka	NZOZ Szpital im prof. Z. Religi w Słubicach Sp. z o.o.	ul. Nadodrzańska 6 69-100 Słubice	0000000253 45	023	1310
	0	1	0807044202	F01 70	0807044	ul. Witosa 4 69-200 Sulęcín	Samodzielny Publiczny Zakład Opieki Zdrowotnej w Sulęcínie	ul. Witosa 7 69-200 Sulęcín	0000000041 61	134	0100
	0	1	0807044201	F01 72	0807044	ul. Witosa 4 69-200 Sulęcín	Samodzielny Publiczny Zakład Opieki Zdrowotnej w Sulęcínie	ul. Witosa 7 69-200 Sulęcín	0000000041 61	081	0100
	0	1	0807012201	F01 74	0807012	ul. Dworcowa 11 66-435 Krzeszyce	Samodzielny Publiczny Zakład Opieki Zdrowotnej w Sulęcínie	ul. Witosa 7 69-200 Sulęcín	0000000041 61	133	0100
	1	0	0806024401	F01 81	0806024	ul. Piłsudskiego 8 66-530 Drezdenko	Powiatowe Centrum Zdrowia Sp. z o. o.	ul. Piłsudskiego 8 66-530 Drezdenko	0000000244 23	023	1310
	0	1	0806024201	F01 82	0806024	ul. Piłsudskiego 8 66-530 Drezdenko	Powiatowe Centrum Zdrowia Sp. z o. o.	ul. Piłsudskiego 8 66-530 Drezdenko	0000000244 23	024	1310
	0	1	0806014201	F01 84	0806014	ul. Staszica 9 66-520 Dobiegniew	Powiatowe Centrum Zdrowia Sp. z o. o.	ul. Piłsudskiego 8 66-530 Drezdenko	0000000244 23	033	1310
	0	1	0806044201	F01 86	0806044	ul. Al. Piastów 17 66-500 Strzelce Krajeńskie	Powiatowe Centrum Zdrowia Sp. z o. o.	ul. Piłsudskiego 8 66-530 Drezdenko	0000000244 23	025	1310
	1	0	0808054401	F01 91	0808054	ul. Młyńska 4 66-200 Świebodzin	Ratownictwo Medyczne Sp. z o.o.	ul. Młyńska 6 66-200 Świebodzin	0000002046 49	002	1310
	0	1	0808054201	F01 92	0808054	ul. Młyńska 4 66-200 Świebodzin	Ratownictwo Medyczne Sp. z o.o.	ul. Młyńska 6 66-200 Świebodzin	0000002046 49	001	1310

0810075 gm. w. Szprotawa 0811021 m. Żary; 0811102 gm.w. Żary; 0811044 m. Jasień; 0811045 gm. w. Jasień; 0811064 m. Lubsko; 0811065 gm. w. Lubsko 0811052 gm.w. Lipinki Łużyckie; 0811072 gm.w. Przewóz; 0811082 gm.w. Trzebiel; 0811092 gm.w. Tuplice; 0811011 m. Łęknica; 0811032 gm. w. Brody; 0812014 m. Sława; 0812015 gm. w. Sława; 0812034 m. Wschowa; 0812035 gm. w. Wschowa; 0812024 m. Szlichtyngowa; 0812025 gm. w. Szlichtyngowa"	0	1	0808064201	F01 94	0808064	ul. Długa 1 66-210 Zbąszynek	Ratownictwo Medyczne Sp. z o.o.	ul. Młyńska 6 66-200 Świebodzin	0000002046 49	003	1310
	0	1	0808022201	F01 96	0808022	ul. Kościuszki 1 a 66-220 Łągów	Ratownictwo Medyczne Sp. z o.o.	ul. Młyńska 6 66-200 Świebodzin	0000002046 49	027	1310
	0	1	0809064202	F01 100	0809064	ul. Zwycięstwa 1 66-100 Sulechów	Samodzielny Publiczny Zakład Opieki Zdrowotnej w Sulechowie	ul. Zwycięstwa 1 66-100 Sulechów	0000000040 69	075	0100
	0	1	0809064201	F01 102	0809064	ul. Zwycięstwa 1 66-100 Sulechów	Samodzielny Publiczny Zakład Opieki Zdrowotnej w Sulechowie	ul. Zwycięstwa 1 66-100 Sulechów	0000000040 69	047	0100
	0	1	0862011204	F01 110	0862011	ul. B. Chrobrego 2 65-043 Zielona Góra	Wojewódzka Stacja Pogotowia Ratunkowego Samodzielny Publiczny Zakład Opieki Zdrowotnej w Zielonej Górze	ul. B. Chrobrego 2 65-043 Zielona Góra	0000000039 88	021	0100
	1*	0	0862011401	F01 111	0862011	ul. B. Chrobrego 2 65-043 Zielona Góra	Wojewódzka Stacja Pogotowia Ratunkowego Samodzielny Publiczny Zakład Opieki Zdrowotnej w Zielonej Górze	ul. B. Chrobrego 2 65-043 Zielona Góra	0000000039 88	009	0100
	0	1	0862011202	F01 114	0862011	ul. B. Chrobrego 2 65-043 Zielona Góra	Wojewódzka Stacja Pogotowia Ratunkowego Samodzielny Publiczny Zakład Opieki Zdrowotnej w Zielonej Górze	ul. B. Chrobrego 2 65-043 Zielona Góra	0000000039 88	018	0100
	0	1	0862011203	F01 116	0862011	ul. B. Chrobrego 2 65-043 Zielona Góra	Wojewódzka Stacja Pogotowia Ratunkowego Samodzielny Publiczny Zakład Opieki Zdrowotnej w Zielonej Górze	ul. B. Chrobrego 2 65-043 Zielona Góra	0000000039 88	019	0100
	0	1	0862011201	F01 112	0862011	ul. B. Chrobrego 2 65-043 Zielona Góra	Wojewódzka Stacja Pogotowia Ratunkowego Samodzielny Publiczny Zakład Opieki Zdrowotnej w Zielonej Górze	ul. B. Chrobrego 2 65-043 Zielona Góra	0000000039 88	007	0100
	0	1	0809054201	F01 118	0809054	ul. Unii Europejskiej 2 66- 010 Nowogród Bobrzański	Wojewódzka Stacja Pogotowia Ratunkowego Samodzielny Publiczny Zakład Opieki Zdrowotnej w Zielonej Górze	ul. B. Chrobrego 2 65-043 Zielona Góra	0000000039 88	017	0100
	1	0	0810021401	F01 121	0810021	ul. Żelazna 1a 68-100 Żagań	105. Kresowy Szpital Wojskowy z Przychodnią SPZOZ w Żarach	ul. Domańskiego 2 68-200 Żary	0000000185 52	082	0100
	0	1	0810021201	F01 122	0810021	ul. Żelazna 1a 68-100 Żagań	105. Kresowy Szpital Wojskowy z Przychodnią SPZOZ w Żarach	ul. Domańskiego 2 68-200 Żary	0000000185 52	081	0100
	0	1	0810074201	F01 124	0810074	ul. B. Chrobrego 15 67-300 Szprotawa	105. Kresowy Szpital Wojskowy z Przychodnią SPZOZ w Żarach	ul. Domańskiego 2 68-200 Żary	0000000185 52	103	0100
	0	1	0810074202	F01 126	0810074	ul. B. Chrobrego 15 67-300 Szprotawa	105. Kresowy Szpital Wojskowy z Przychodnią SPZOZ w Żarach	ul. Domańskiego 2 68-200 Żary	0000000185 52	104	0100
	0	1	0810044201	F01 128	0810044	ul. Żagańska 80 68-120 Howa	105. Kresowy Szpital Wojskowy z Przychodnią SPZOZ w Żarach	ul. Domańskiego 2 68-200 Żary	0000000185 52	143	0100

		0	1	0811021202	F01 130	0811021	ul. Domańskiego 2 68-200 Żary	105. Kresowy Szpital Wojskowy z Przychodnią SPZOZ w Żarach	ul. Domańskiego 2 68-200 Żary	000000185 52	162	0100
		0	1	0811021201	F01 132	0811021	ul. Domańskiego 2 68-200 Żary	105. Kresowy Szpital Wojskowy z Przychodnią SPZOZ w Żarach	ul. Domańskiego 2 68-200 Żary	000000185 52	145	0100
		0	1	0811064202	F01 138	0811064	ul. Strażacka 1 68-300 Lubsko	105. Kresowy Szpital Wojskowy z Przychodnią SPZOZ w Żarach	ul. Domańskiego 2 68-200 Żary	000000185 52	148	0100
		0	1	0811064201	F01 134	0811064	ul. Strażacka 1 68-300 Lubsko	105. Kresowy Szpital Wojskowy z Przychodnią SPZOZ w Żarach	ul. Domańskiego 2 68-200 Żary	000000185 52	147	0100
		0	1	0811082201	F01 136	0811082	ul. Strzelecka 8 68-212 Trzebień	105. Kresowy Szpital Wojskowy z Przychodnią SPZOZ w Żarach	ul. Domańskiego 2 68-200 Żary	000000185 52	146	0100
		1	0	0812034401	F01 141	0812034	ul. Ks. A. Kostki 33 67-400 Wschowa	Ratownictwo Medyczne Sp. z o.o.	ul. Młyńska 6 66-200 Świebodzin	0000002046 49	007	1310
		0	1	0812014201	F01 142	0812014	ul. Polna 1/3 67-410 Sława	Ratownictwo Medyczne Sp. z o.o.	ul. Młyńska 6 66-200 Świebodzin	0000002046 49	008	1310
	Razem	8	47									

* tymczasowa zmiana miejsca stacjonowania ZRM w Krośnie Odrzańskim od 4 marca 2024 roku (czas zmiany około 5 miesięcy)

¹⁾ Jest identyfikowany przez numer województwa - 2 cyfry kodu TERYT/numer kolejny rejonu na obszarze województwa - 2 cyfry.

²⁾ W opisie rejonu operacyjnego stosuje się 7-znakowy kod TERYT w zakresie *systemu* identyfikatorów i nazw jednostek podziału administracyjnego; nie używa się kodów zakończonych cyfrą "3", kolejne pozycje rejonu operacyjnego oddziela się średnikiem i spacją.

³⁾ Kody nadawane zgodnie z procedurami tworzonymi i wprowadzanymi do stosowania przez ministra właściwego do spraw zdrowia.

⁴⁾ Stosuje się oznaczenia "S" dla specjalistycznych zespołów ratownictwa medycznego i "P" dla podstawowych zespołów ratownictwa medycznego, o których mowa w art. 36 ust. 1 ustawy z dnia 8 września 2006 r. o Państwowym Ratownictwie Medycznym (Dz. U. z 2017 r. poz. 2195, z późn. zm.).

⁵⁾ Jest identyfikowany 10-znakowym numerem zespołu ratownictwa medycznego, składającym się z 7-znakowego kodu TERYT w zakresie *systemu* identyfikatorów i nazw jednostek podziału administracyjnego oraz cyfry identyfikującej rodzaju zespołu (kody: 2 - podstawowy, 3 - wodny podstawowy, 4 - specjalistyczny, 5 - wodny specjalistyczny) i dwóch cyfr numeru kolejnego dla danego rodzaju zespołu w miejscu stacjonowania; nie używa się kodów zakończonych cyfrą "3".

⁶⁾ Nazwy nadawane zgodnie z procedurami tworzonymi i wprowadzanymi do stosowania przez ministra właściwego do spraw zdrowia.

⁷⁾ Stosuje się 7-znakowy kod TERYT miejscowości lub dzielnicy w zakresie *systemu* identyfikatorów i nazw jednostek podziału administracyjnego, w której stacjonuje zespół ratownictwa medycznego; nie używa się kodów zakończonych cyfrą "3"; nie podaje się danych adresowych miejsca stacjonowania.

⁸⁾ Zgodnie z rozporządzeniem Ministra Zdrowia z dnia 29 września 2011 r. w sprawie szczegółowego zakresu danych objętych wpisem do rejestru podmiotów wykonujących działalność leczniczą oraz szczegółowego trybu postępowania w sprawach dokonywania wpisów, zmian w rejestrze oraz wykreśleń z tego rejestru (Dz. U. z 2014 r. poz. 325 oraz z 2017 r. poz. 1540).

⁹⁾ Zgodnie z rozporządzeniem Ministra Zdrowia z dnia 17 maja 2012 r. w sprawie systemu resortowych kodów identyfikacyjnych oraz szczegółowego sposobu ich nadawania (Dz. U. poz. 594 oraz z 2017 r. poz. 999).

TABELA 3 – Dodatkowe zespoły ratownictwa medycznego - stan na dzień 1 stycznia 2024 roku.

1	2			3	4	5
Lp.	Liczba i rodzaj dodatkowych zespołów możliwych do uruchomienia w wypadkach zdarzeń powodujących stan nagłego zagrożenia zdrowotnego znacznej liczby osób			Adres miejsca stacjonowania zespołu ratownictwa medycznego	Dysponent jednostki (nazwa i adres)	Maksymalny czas uruchomienia (w minutach)
	2a	2b	2c			
	specjalistyczne	podstawowe	nazwa zespołu ratownictwa medycznego ¹⁾			
	0	1	F01 D20	ul. Kazimierza Wielkiego 7, 66-400 Gorzów Wlkp.	SP Wojewódzka Stacja Pogotowia Ratunkowego w Gorzowie Wlkp. ul. Kazimierza Wielkiego 7, 66-400 Gorzów Wlkp.	60
	0	1	F01 D22	ul. Śląska 4 66-400 Gorzów Wlkp.	SP Wojewódzka Stacja Pogotowia Ratunkowego w Gorzowie Wlkp. ul. Kazimierza Wielkiego 7, 66-400 Gorzów Wlkp.	60
	0	1	F01 D94	ul. Narutowicza 6 66-470 Kostrzyn n/Odrą	Ratownictwo Medyczne sp. z o.o. ul. Młyńska 6, Świebodzin	60
	0	1	P1	ul. Konstytucji 3 Maja 35, 66-300 Międzyrzecz	Szpital Międzyrzecki Sp. z o.o. w Międzyrzeczu, ul. Konstytucji 3 Maja 35, 66-300 Międzyrzecz	60
	0	1	brak	ul. Piłsudskiego 16 69-100 Słubice	NZOZ Szpital im. Z. Religi Nadodrzańska 6 69-100 Słubice	20
	0	1	F01 D 76	ul. Witosa 7 69-200 Sulęcín	Samodzielny Publiczny Zakład Opieki Zdrowotnej w Sulęcínie, ul. Witosa 4	240
	0	1	F01 D 110	ul. B.Chrobrego 2 65-043 Zielona Góra	Wojewódzka Stacja Pogotowia Ratunkowego SP ZOZ w Zielonej Górze ul. B.Chrobrego 2 65-043 Zielona Góra	1440
	0	1	F01 D 202	ul. Żelazna 1A, 68-100 Żagań	105. Kresowy Szpital Wojskowy z Przychodnią SP ZOZ ul. Domańskiego 2 68-200 Żary	120
	0	1	F01 D 112	ul. B.Chrobrego 2 65-043 Zielona Góra	Wojewódzka Stacja Pogotowia Ratunkowego SP ZOZ w Zielonej Górze ul. B.Chrobrego 2 65-043 Zielona Góra	1440

TABELA 4 – Wyjazdy zespołów ratownictwa medycznego w roku 2023

1	2	3	4	Wyjazdy zespołów ratownictwa medycznego								8
				5				6		7		
Lp.	Obszar działania zespołu ratownictwa medycznego ¹⁾	Adres miejsca stacjonowania zespołu ratownictwa medycznego	Nazwa zespołu ratownictwa medycznego ²⁾	Wyjazdy do stanu nagłego zagrożenia zdrowotnego				Wyjazdy niezwiązane ze stanem nagłego zagrożenia zdrowotnego		Zgony przed podjęciem albo w trakcie wykonywania medycznych czynności ratunkowych		Liczba wyjazdów zespołów ratownictwa medycznego zakończonych przewiezieniem pacjenta do szpitala
				ogółem		w tym pacjenci urazowi		6a	6b	7a	7b	
				5a	5b	5c	5d					
				0-18 lat	> 18 lat	0-18 lat	> 18 lat	0-18 lat	> 18 lat	0-18 lat	> 18 lat	
Rejon operacyjny nr 08 z dyspozytornią medyczną w Gorzowie Wlkp. 0401												
1	0801022 - Bogdaniec (gmina wiejska); 0801032 - Deszczno (gmina wiejska); 0861011 - Gorzów Wielkopolski (gmina miejska); 0801042 - Kłodawa (gmina wiejska); 0801052 - Lubiszyn (gmina wiejska); 0801062 - Santok (gmina wiejska)	66-400 Gorzów Wlkp. ul. Śląska 4	F01 28/F01 23	68	1023	27	186	93	1207	0	34	1383
2	0801022 - Bogdaniec (gmina wiejska); 0801032 - Deszczno (gmina wiejska); 0861011 - Gorzów Wielkopolski (gmina miejska); 0801042 - Kłodawa (gmina wiejska); 0801052 - Lubiszyn (gmina wiejska); 0801062 - Santok (gmina wiejska)	66-400 Gorzów Wlkp. ul. Śląska 4	F01 22	47	630	18	171	129	1674	0	21	1469
3	0801022 - Bogdaniec (gmina wiejska); 0801032 - Deszczno (gmina wiejska); 0861011 - Gorzów Wielkopolski (gmina miejska); 0801042 - Kłodawa (gmina wiejska); 0801052 - Lubiszyn (gmina wiejska); 0801062 - Santok (gmina wiejska)	66-401 Gorzów Wlkp. ul. Kazimierza Wielkiego 7	F01 20	89	1268	25	279	57	1215	0	16	1359
4	0801022 - Bogdaniec (gmina wiejska); 0801032 - Deszczno (gmina wiejska); 0861011 - Gorzów Wielkopolski (gmina miejska); 0801042 - Kłodawa (gmina wiejska); 0801052 - Lubiszyn (gmina wiejska); 0801062 - Santok (gmina wiejska)	66-401 Gorzów Wlkp. ul. Kazimierza Wielkiego 7	F01 26	91	1292	30	275	73	1514	0	17	1677
5	0801022 - Bogdaniec (gmina wiejska); 0801032 - Deszczno (gmina wiejska); 0861011 - Gorzów Wielkopolski (gmina miejska); 0801042 - Kłodawa (gmina wiejska); 0801052 - Lubiszyn (gmina wiejska); 0801062 - Santok (gmina wiejska)	66-401 Gorzów Wlkp. ul. Kazimierza Wielkiego 7	F01 24	60	1117	18	160	97	1546	0	19	1303
6	0801022 - Bogdaniec (gmina wiejska); 0801032 - Deszczno (gmina wiejska); 0861011 - Gorzów Wielkopolski (gmina miejska); 0801042 - Kłodawa (gmina wiejska); 0801052 - Lubiszyn (gmina wiejska); 0801062 - Santok (gmina wiejska)	66-401 Gorzów Wlkp. ul. Kazimierza Wielkiego 7	F01 21	131	1658	35	258	31	644	0	101	1565
7	0801022 - Bogdaniec (gmina wiejska); 0807012 - Krzeszyce (gmina wiejska); 0801052 - Lubiszyn (gmina wiejska); 0801074 - Witnica (miasto); 0801075 - Witnica (obszar wiejski)	66-460 Witnica ul. Żwirowa 2C	F01 02	36	387	13	90	48	735	0	27	582
8	0802011 - Gubin (gmina miejska); 0802052 - Gubin (gmina wiejska)	66-620 Gubin ul. Śląska 35	F01 33	23	444	2	83	61	782	0	27	524
9	0802011 - Gubin (gmina miejska); 0802052 - Gubin (gmina wiejska)	66-620 Gubin ul. Śląska 35	F01 34	5	232	2	42	59	1025	0	16	529
10	0802022 - Bobrowice (gmina wiejska); 0802032 - Bytnica (gmina wiejska); 0802042 - Dąbie (gmina wiejska); 0802064 - Krosno Odrzańskie (miasto); 0802065 - Krosno Odrzańskie (obszar wiejski); 0802072 - Maszewo (gmina wiejska)	66-600 Krosno Odrzańskie ul. Piastów 3	F01 36	62	901	18	141	42	538	0	24	637

11	0802022 - Bobrowice (gmina wiejska); 0802032 - Bytnica (gmina wiejska); 0802042 - Dąbie (gmina wiejska); 0802064 - Krosno Odrzańskie (miasto); 0802065 - Krosno Odrzańskie (obszar wiejski); 0802072 - Maszewo (gmina wiejska)	66-600 Krosno Odrzańskie ul. Piastów 3	F01 32	48	393	11	92	68	1038	0	22	678
12	0803024 - Międzyrzecz (miasto); 0803025 - Międzyrzecz (obszar wiejski); 0803032 - Przytoczna (gmina wiejska); 0803042 - Pszczew (gmina wiejska); 0803054 - Skwierzyna (miasto); 0803065 - Trzciel (obszar wiejski)	66-300 Międzyrzecz ul. Konstytucji 3 Maja 35	F01 40/F01 41	56	651	17	122	54	838	0	23	846
13	0803024 - Międzyrzecz (miasto); 0803025 - Międzyrzecz (obszar wiejski); 0803032 - Przytoczna (gmina wiejska); 0803042 - Pszczew (gmina wiejska); 0803054 - Skwierzyna (miasto); 0803065 - Trzciel (obszar wiejski)	66-300 Międzyrzecz ul. Konstytucji 3 Maja 35	F01 42	42	550	14	101	65	920	1	13	829
14	0803024 - Międzyrzecz (miasto); 0803025 - Międzyrzecz (obszar wiejski); 0803032 - Przytoczna (gmina wiejska); 0803042 - Pszczew (gmina wiejska); 0803054 - Skwierzyna (miasto); 0803065 - Trzciel (obszar wiejski)	66-440 Skwierzyna ul. Szpitalna 5	F01 44	49	639	21	137	77	908	0	41	753
15	0803064 - Trzciel (miasto); 0803065 - Trzciel (obszar wiejski)	66-320 Trzciel ul. Plac Zjednoczenia Narodowego 9	F01 48	9	247	3	36	35	459	0	10	387
16	0804024 - Bytom Odrzański (miasto); 0804025 - Bytom Odrzański (obszar wiejski); 0804032 - Kolsko (gmina wiejska); 0804044 - Kozuchów (miasto); 0804045 - Kozuchów (obszar wiejski); 0804011 - Nowa Sól (gmina wiejska); 0804052 - Nowa Sól (gmina wiejska); 0804064 - Nowe Miasteczko (miasto); 0804065 - Nowe Miasteczko (obszar wiejski); 0804072 - Otyń (gmina wiejska); 0804082 - Siedlisko (gmina wiejska)	67-100 Nowa Sól ul. Chałubińskiego 7	F01 50	24	439	7	105	123	2173	0	31	1042
17	0804024 - Bytom Odrzański (miasto); 0804025 - Bytom Odrzański (obszar wiejski); 0804032 - Kolsko (gmina wiejska); 0804044 - Kozuchów (miasto); 0804045 - Kozuchów (obszar wiejski); 0804011 - Nowa Sól (gmina wiejska); 0804052 - Nowa Sól (gmina wiejska); 0804064 - Nowe Miasteczko (miasto); 0804065 - Nowe Miasteczko (obszar wiejski); 0804072 - Otyń (gmina wiejska); 0804082 - Siedlisko (gmina wiejska)	67-100 Nowa Sól ul. Chałubińskiego 7	F01 54	43	793	8	130	104	1845	0	38	1263
18	0804024 - Bytom Odrzański (miasto); 0804025 - Bytom Odrzański (obszar wiejski); 0804032 - Kolsko (gmina wiejska); 0804044 - Kozuchów (miasto); 0804045 - Kozuchów (obszar wiejski); 0804011 - Nowa Sól (gmina wiejska); 0804052 - Nowa Sól (gmina wiejska); 0804064 - Nowe Miasteczko (miasto); 0804065 - Nowe Miasteczko (obszar wiejski); 0804072 - Otyń (gmina wiejska); 0804082 - Siedlisko (gmina wiejska)	67-120 Kozuchów ul. Szprotawska 21	F01 52	30	450	5	51	84	1335	0	27	1005
19	0805014 - Cybinka (miasto); 0805015 - Cybinka (obszar wiejski); 0802072 - Maszewo (gmina wiejska)	69-108 Cybinka ul. Krośnieńska 11B	F01 66	23	471	10	78	16	283	0	8	453
20	0805015 - Cybinka (obszar wiejski); 0805044 - Rzepin (miasto); 0805045 - Rzepin (obszar wiejski); 0805055 - Słubice (obszar wiejski); 0807055 - Torzym (obszar wiejski)	69-110 Rzepin ul. Słubicka 4	F01 64	61	869	15	175	23	234	0	15	741
21	0805022 - Górzycza (gmina wiejska); 0801011 - Kostrzyn nad Odrą (gmina wiejska); 0807032 - Słońsk (gmina wiejska); 0801075 - Witnica (obszar wiejski)	66-470 Kostrzyn nad Odrą ul. Narutowicza 6	F01 01	38	558	15	113	49	601	0	24	689
22	0805022 - Górzycza (gmina wiejska); 0805045 - Rzepin (obszar wiejski); 0805054 - Słubice (miasto); 0805055 - Słubice (obszar wiejski)	ul. Piłsudskiego 16 69-100 Słubice	F01 62	29	432	10	90	30	728	0	25	622
23	0805022 - Górzycza (gmina wiejska); 0805045 - Rzepin (obszar wiejski); 0805054 - Słubice (miasto); 0805055 - Słubice (obszar wiejski)	ul. Piłsudskiego 16 69-100 Słubice	F01 60	15	491	2	100	41	648	0	21	683
24	0806014 - Dobiegniew (miasto); 0806015 - Dobiegniew (obszar wiejski); 0801042 - Kłodawa (gmina wiejska); 0801062 - Santok (gmina wiejska); 0806032 - Stare Kurowo (gmina wiejska); 0806044 - Strzelce Krajeńskie	66-520 Dobiegniew ul. Staszica 9	F01 84	27	557	10	100	20	393	0	17	610

	(miasto); 0806045 - Strzelce Krajeńskie (obszar wiejski); 0806052 - Zwierzyn (gmina wiejska)											
25	0806024 - Drezdenko (miasto); 0806025 - Drezdenko (obszar wiejski); 0806032 - Stare Kurowo (gmina wiejska)	66-500 Strzelce Krajeńskie ul. Al. Piastów 17	F01 86	67	695	24	145	42	775	0	22	772
26	0806024 - Drezdenko (miasto); 0806025 - Drezdenko (obszar wiejski); 0806032 - Stare Kurowo (gmina wiejska)	66-530 Drezdenko ul. Piłsudskiego 8	F01 81	10	273	3	31	39	592	0	35	617
27	0806024 - Drezdenko (miasto); 0806025 - Drezdenko (obszar wiejski); 0806032 - Stare Kurowo (gmina wiejska)	66-530 Drezdenko ul. Piłsudskiego 8	F01 82	20	276	13	56	24	616	0	5	614
28	0807012 - Krzeszyce (gmina wiejska); 0807024 - Lubniewice (miasto); 0807025 - Lubniewice (obszar wiejski); 0805034 - Ośno Lubuskie (miasto); 0805035 - Ośno Lubuskie (obszar wiejski); 0807045 - Sulęcín (obszar wiejski); 0807032 - Stońsk (gmina wiejska); 0801075 - Witnica (obszar wiejski)	66-435 Krzeszyce ul. Dworcowa 7	F01 74	23	558	9	112	18	255	0	19	472
29	0807024 - Lubniewice (miasto); 0807025 - Lubniewice (obszar wiejski); 0805035 - Ośno Lubuskie (obszar wiejski); 0807044 - Sulęcín (miasto); 0807045 - Sulęcín (obszar wiejski); 0807054 - Torzym (miasto); 0807055 - Torzym (obszar wiejski)	69-200 Sulęcín ul. Witosa 4	F01 70	36	526	13	117	54	642	0	12	686
30	0807024 - Lubniewice (miasto); 0807025 - Lubniewice (obszar wiejski); 0805035 - Ośno Lubuskie (obszar wiejski); 0807044 - Sulęcín (miasto); 0807045 - Sulęcín (obszar wiejski); 0807054 - Torzym (miasto); 0807055 - Torzym (obszar wiejski)	69-200 Sulęcín ul. Witosa 4	F01 72	26	441	8	88	49	794	0	25	668
31	0808012 - Lubrza (gmina wiejska); 0807045 - Sulęcín (obszar wiejski); 0807055 - Torzym (obszar wiejski); 0808022 - Łągów (gmina wiejska)	66-220 Łągów ul. Kościuszki 1a	F01 96	10	264	5	56	33	444	0	6	413
32	0808012 - Lubrza (gmina wiejska); 0808032 - Skąpe (gmina wiejska); 0808042 - Szczaniec (gmina wiejska); 0808054 - Świebodzin (miasto); 0808055 - Świebodzin (obszar wiejski)	66-200 Świebodzin ul. Cegielniana 13	F01 92	28	644	8	162	86	1100	0	25	1097
33	0808012 - Lubrza (gmina wiejska); 0808032 - Skąpe (gmina wiejska); 0808042 - Szczaniec (gmina wiejska); 0808054 - Świebodzin (miasto); 0808055 - Świebodzin (obszar wiejski)	66-200 Świebodzin ul. Cegielniana 13	F01 91	49	696	17	148	72	1054	1	32	1151
34	0809014 - Babimost (miasto); 0809015 - Babimost (obszar wiejski); 0808042 - Szczaniec (gmina wiejska); 0803065 - Trzciel (obszar wiejski); 0808064 - Zbąszynek (miasto); 0808065 - Zbąszynek (obszar wiejski)	66-210 Zbąszynek ul. Długa 1	F01 94	19	331	5	50	73	727	0	19	638
35	0809015 - Babimost (obszar wiejski); 0809022 - Bojadła (gmina wiejska); 0809044 - Kargowa (miasto); 0809045 - Kargowa (obszar wiejski); 0809064 - Sulechów (miasto); 0809065 - Sulechów (obszar wiejski); 0809082 - Trzebiechów (gmina wiejska)	66-100 Sulechów ul. Zwycięstwa 1	F01 100	56	829	20	151	70	886	0	21	1086
36	0809015 - Babimost (obszar wiejski); 0809022 - Bojadła (gmina wiejska); 0809044 - Kargowa (miasto); 0809045 - Kargowa (obszar wiejski); 0809064 - Sulechów (miasto); 0809065 - Sulechów (obszar wiejski); 0809082 - Trzebiechów (gmina wiejska)	66-100 Sulechów ul. Zwycięstwa 1	F01 102	53	719	19	142	70	1019	0	24	940
37	0809034 - Czerwieńsk (miasto); 0809035 - Czerwieńsk (obszar wiejski); 0809092 - Zabór (gmina wiejska); 0862011 - Zielona Góra (gmina miejska)	65-043 Zielona Góra ul. Bolesława Chrobrego 2	F01 110	89	1465	19	299	105	1440	0	16	2148
38	0809034 - Czerwieńsk (miasto); 0809035 - Czerwieńsk (obszar wiejski); 0809092 - Zabór (gmina wiejska); 0862011 - Zielona Góra (gmina miejska)	65-043 Zielona Góra ul. Bolesława Chrobrego 2	F01 114	98	1536	27	356	81	1557	0	16	2064

39	0809034 - Czerwieńsk (miasto); 0809035 - Czerwieńsk (obszar wiejski); 0809092 - Zabór (gmina wiejska); 0862011 - Zielona Góra (gmina miejska)	65-043 Zielona Góra ul. Bolesława Chrobrego 2	F01 112	115	1774	36	346	77	1210	0	19	1973
40	0809034 - Czerwieńsk (miasto); 0809035 - Czerwieńsk (obszar wiejski); 0809092 - Zabór (gmina wiejska); 0862011 - Zielona Góra (gmina miejska)	65-043 Zielona Góra ul. Bolesława Chrobrego 2	F01 111	146	1415	40	236	114	1042	0	110	1725
41	0809034 - Czerwieńsk (miasto); 0809035 - Czerwieńsk (obszar wiejski); 0809092 - Zabór (gmina wiejska); 0862011 - Zielona Góra (gmina miejska)	65-043 Zielona Góra ul. Bolesława Chrobrego 2	F01 116	80	1124	28	217	126	1889	0	23	1792
42	0809054 - Nowogród Bobrzański (miasto); 0809055 - Nowogród Bobrzański (obszar wiejski); 0809072 - Świdnica (gmina wiejska)	66-010 Nowogród Bobrzański ul. Unii Europejskiej 2	F01 118	21	496	6	65	66	880	0	22	709
43	0810011 - Gozdnicza (gmina wiejska); 0810044 - Iłowa (miasto); 0810045 - Iłowa (obszar wiejski); 0810082 - Wymiarki (gmina wiejska)	68-120 Iłowa ul. Żagańska 80	F01 128	17	334	5	89	43	882	0	20	710
44	0810032 - Brzeźnica (gmina wiejska); 0810044 - Iłowa (miasto); 0810045 - Iłowa (obszar wiejski); 0810054 - Małomice (miasto); 0810055 - Małomice (obszar wiejski); 0810062 - Niegostawice (gmina wiejska); 0810021 - Żagań (gmina miejska); 0810092 - Żagań (gmina wiejska)	68-100 Żagań ul. Żelazna 1	F01 121	43	822	13	170	68	889	1	50	718
45	0810032 - Brzeźnica (gmina wiejska); 0810044 - Iłowa (miasto); 0810045 - Iłowa (obszar wiejski); 0810054 - Małomice (miasto); 0810055 - Małomice (obszar wiejski); 0810062 - Niegostawice (gmina wiejska); 0810021 - Żagań (gmina miejska); 0810092 - Żagań (gmina wiejska)	68-100 Żagań ul. Żelazna 1	F01 122	50	618	12	142	56	1081	0	10	796
46	0810054 - Małomice (miasto); 0810055 - Małomice (obszar wiejski); 0810074 - Szprotawa (miasto); 0810075 - Szprotawa (obszar wiejski); 0810021 - Żagań (gmina miejska); 0810092 - Żagań (gmina wiejska)	67-300 Szprotawa ul. Bolesława Chrobrego 15	F01 126	17	321	8	85	47	921	0	14	681
47	0810054 - Małomice (miasto); 0810055 - Małomice (obszar wiejski); 0810074 - Szprotawa (miasto); 0810075 - Szprotawa (obszar wiejski); 0810021 - Żagań (gmina miejska); 0810092 - Żagań (gmina wiejska)	67-300 Szprotawa ul. Bolesława Chrobrego 15	F01 124	7	278	1	71	56	958	0	13	678
48	0811032 - Brody (gmina wiejska); 0811044 - Jasień (miasto); 0811045 - Jasień (obszar wiejski); 0811064 - Lubsko (miasto); 0811065 - Lubsko (obszar wiejski); 0811102 - Żary (gmina wiejska)	68-300 Lubsko ul. Strażacka 1	F01 134	38	587	15	193	70	756	2	19	847
49	0811032 - Brody (gmina wiejska); 0811044 - Jasień (miasto); 0811045 - Jasień (obszar wiejski); 0811064 - Lubsko (miasto); 0811065 - Lubsko (obszar wiejski); 0811102 - Żary (gmina wiejska)	68-300 Lubsko ul. Strażacka 1	F01 138	45	671	18	207	52	709	0	20	816
50	0811044 - Jasień (miasto); 0811045 - Jasień (obszar wiejski); 0811052 - Lipinki Łużyckie (gmina wiejska); 0811072 - Przewóz (gmina wiejska); 0810021 - Żagań (gmina miejska); 0811021 - Żary (gmina miejska); 0811102 - Żary (gmina wiejska)	68-200 Żary ul. Domańskiego 2	F01 132	63	913	24	237	67	1399	0	39	1228
51	0811044 - Jasień (miasto); 0811045 - Jasień (obszar wiejski); 0811052 - Lipinki Łużyckie (gmina wiejska); 0811072 - Przewóz (gmina wiejska); 0810021 - Żagań (gmina miejska); 0811021 - Żary (gmina miejska); 0811102 - Żary (gmina wiejska)	68-200 Żary ul. Domańskiego 2	F01 130/F01 131	63	919	20	228	91	1350	0	40	1157
52	0811052 - Lipinki Łużyckie (gmina wiejska); 0811082 - Trzebień (gmina wiejska); 0811092 - Tuplice (gmina wiejska); 0811011 - Łęknica (gmina miejska)	68-212 Trzebień ul. Strzelecka 8	F01 136	24	448	8	93	51	665	0	20	559
53	0812014 - Sława (miasto); 0812015 - Sława (obszar wiejski)	67-410 Sława ul. Polna 1/3	F01 142	49	459	15	152	60	866	0	21	577

54	0812024 - Szlichtyngowa (miasto); 0812025 - Szlichtyngowa (obszar wiejski); 0812034 - Wschowa (miasto); 0812035 - Wschowa (obszar wiejski)	67-400 Wschowa ul. K.A. Kostki 33	F01 141	23	376	5	70	88	1088	1	32	757
55	0805022 - Górzycza (gmina wiejska); 0801011 - Kostrzyn nad Odrą (gmina wiejska); 0807032 - Słońsk (gmina wiejska); 0801075 - Witnica (obszar wiejski)	66-470 Kostrzyn nad Odrą ul. Graniczna 3	F01 06	22	254	7	84	35	456	0	15	386
Razem				2513	37554	787	7713	3462	52225	6	1381	51104

1) Stosuje się 7-znakowy kod TERYT w zakresie systemu identyfikatorów i nazw jednostek podziału administracyjnego; nie używa się kodów zakończonych cyfrą „3”, kolejne pozycje obszaru działania oddziela się średnikiem i spacją.

2) Nazwy nadawane zgodnie z procedurami tworzonymi i wprowadzonymi do stosowania przez ministra właściwego do spraw zdrowia.

3) Jest identyfikowany przez numer województwa – 2 cyfry kodu TERYT/numer kolejny rejonu na obszarze województwa – 2 cyfry.

4) Kody nadawane zgodnie z procedurami tworzonymi i wprowadzonymi do stosowania przez ministra właściwego do spraw zdrowia

Tabela nr 5 – Czasy dotarcia zespołów ratownictwa medycznego w roku 2023

Wyjazdy zespołów ratownictwa medycznego, licząc od chwili przyjęcia zgłoszenia przez dyspozytora medycznego do przybycia zespołu ratownictwa medycznego na miejsce zdarzenia

1	2	3	4	5	6	7
Lp.	Kryterium gęstości zaludnienia	Mediana czasu dotarcia na miejsce zdarzenia [gg:mm:ss]	Maksymalny czas dotarcia na miejsce zdarzenia [gg:mm:ss]	Liczba wyjazdów przekraczających maksymalny czas dotarcia na miejsce zdarzenia	Średni czas interwencji zespołu ratownictwa medycznego od przyjęcia zgłoszenia o zdarzeniu do powrotu do gotowości operacyjnej [gg:mm:ss]	Maksymalny czas interwencji zespołu ratownictwa medycznego od przyjęcia zgłoszenia o zdarzeniu do powrotu do gotowości operacyjnej [gg:mm:ss]
1	Nazwa ZRM ¹⁾ i obszar działania ²⁾ z opisem	F01 01 0801011 - Kostrzyn nad Odrą (gmina wiejska); 0801075 - Witnica (obszar wiejski); 0805022 - Górzycza (gmina wiejska); 0807032 - Słońsk (gmina wiejska)				
	Miasta powyżej 10 tys. mieszkańców	00:10:07	00:38:01	114	00:46:27	04:06:05
	Poza miastem powyżej 10 tys. mieszkańców	00:20:04	00:45:01	103	01:03:18	03:05:49
2	Nazwa ZRM ¹⁾ i obszar działania ²⁾ z opisem	F01 02 0801022 - Bogdaniec (gmina wiejska); 0801052 - Lubiszyn (gmina wiejska); 0801074 - Witnica (miasto); 0801075 - Witnica (obszar wiejski); 0807012 - Krzeszyce (gmina wiejska)				
	Miasta powyżej 10 tys. mieszkańców	00:25:28	00:44:07	89	01:10:53	03:15:10
	Poza miastem powyżej 10 tys. mieszkańców	00:11:21	00:45:52	161	01:01:37	04:12:49

3	Nazwa ZRM ¹⁾ i obszar działania ²⁾ z opisem	F01 20 0801022 - Bogdaniec (gmina wiejska); 0801032 - Deszczno (gmina wiejska); 0801042 - Kłodawa (gmina wiejska); 0801052 - Lubiszyn (gmina wiejska); 0801062 - Santok (gmina wiejska); 0861011 - Gorzów Wielkopolski (gmina miejska)				
	Miasta powyżej 10 tyś. mieszkańców	00:13:05	01:05:17	717	01:04:47	06:33:07
	Poza miastem powyżej 10 tys. mieszkańców	00:22:12	00:53:37	219	01:21:31	05:58:00
4	Nazwa ZRM ¹⁾ i obszar działania ²⁾ z opisem	F01 21 0801022 - Bogdaniec (gmina wiejska); 0801032 - Deszczno (gmina wiejska); 0801042 - Kłodawa (gmina wiejska); 0801052 - Lubiszyn (gmina wiejska); 0801062 - Santok (gmina wiejska); 0861011 - Gorzów Wielkopolski (gmina miejska)				
	Miasta powyżej 10 tyś. mieszkańców	00:10:45	00:45:17	296	00:48:36	04:38:19
	Poza miastem powyżej 10 tys. mieszkańców	00:18:04	01:02:07	147	01:00:55	02:24:16
5	Nazwa ZRM ¹⁾ i obszar działania ²⁾ z opisem	F01 28 0801022 - Bogdaniec (gmina wiejska); 0801032 - Deszczno (gmina wiejska); 0801042 - Kłodawa (gmina wiejska); 0801052 - Lubiszyn (gmina wiejska); 0801062 - Santok (gmina wiejska); 0861011 - Gorzów Wielkopolski (gmina miejska)				
	Miasta powyżej 10 tyś. mieszkańców	00:10:45	00:54:21	289	00:53:44	04:06:46
	Poza miastem powyżej 10 tys. mieszkańców	00:19:00	00:45:00	196	01:09:29	03:21:38
6	Nazwa ZRM ¹⁾ i obszar działania ²⁾ z opisem	F01 24 0801022 - Bogdaniec (gmina wiejska); 0801032 - Deszczno (gmina wiejska); 0801042 - Kłodawa (gmina wiejska); 0801052 - Lubiszyn (gmina wiejska); 0801062 - Santok (gmina wiejska); 0861011 - Gorzów Wielkopolski (gmina miejska)				
	Miasta powyżej 10 tyś. mieszkańców	00:11:29	01:26:38	476	00:57:33	04:43:01
	Poza miastem powyżej 10 tys. mieszkańców	00:20:13	00:58:24	217	01:16:44	03:20:09
7	Nazwa ZRM ¹⁾ i obszar działania ²⁾ z opisem	F01 26 0801022 - Bogdaniec (gmina wiejska); 0801032 - Deszczno (gmina wiejska); 0801042 - Kłodawa (gmina wiejska); 0801052 - Lubiszyn (gmina wiejska); 0801062 - Santok (gmina wiejska); 0861011 - Gorzów Wielkopolski (gmina miejska)				
	Miasta powyżej 10 tyś. mieszkańców	00:11:50	00:43:20	584	00:48:52	10:00:32

	Poza miastem powyżej 10 tys. mieszkańców	00:20:08	00:46:46	209	01:06:20	08:35:51
8	Nazwa ZRM¹⁾ i obszar działania²⁾ z opisem	F01 22 Bogdaniec (gmina wiejska); 0801032 - Deszczno (gmina wiejska); 0801042 - Kłodawa (gmina wiejska); 0801052 - Lubiszyn (gmina wiejska); 0801062 - Santok (gmina wiejska); 0861011 - Gorzów Wielkopolski (gmina miejska)				
	Miasta powyżej 10 tys. mieszkańców	00:10:18	00:55:40	295	00:47:19	04:08:14
	Poza miastem powyżej 10 tys. mieszkańców	00:18:54	00:47:42	256	01:03:37	04:11:57
9	Nazwa ZRM¹⁾ i obszar działania²⁾ z opisem	F01 36 0802022 - Bobrowice (gmina wiejska); 0802032 - Bytnica (gmina wiejska); 0802042 - Dąbie (gmina wiejska); 0802064 - Krosno Odrzańskie (miasto); 0802065 - Krosno Odrzańskie (obszar wiejski); 0802072 - Maszewo (gmina wiejska)				
	Miasta powyżej 10 tys. mieszkańców	00:06:23	01:00:16	50	00:57:25	05:55:24
	Poza miastem powyżej 10 tys. mieszkańców	00:18:34	00:59:34	375	01:14:19	04:40:14
10	Nazwa ZRM¹⁾ i obszar działania²⁾ z opisem	F01 32 0802022 - Bobrowice (gmina wiejska); 0802032 - Bytnica (gmina wiejska); 0802042 - Dąbie (gmina wiejska); 0802064 - Krosno Odrzańskie (miasto); 0802065 - Krosno Odrzańskie (obszar wiejski); 0802072 - Maszewo (gmina wiejska)				
	Miasta powyżej 10 tys. mieszkańców	00:06:24	00:53:15	61	01:01:22	03:58:01
	Poza miastem powyżej 10 tys. mieszkańców	00:18:47	00:49:58	363	01:16:22	04:07:41
11	Nazwa ZRM¹⁾ i obszar działania²⁾ z opisem	F01 33 0802011 - Gubin (gmina miejska); 0802052 - Gubin (gmina wiejska)				
	Miasta powyżej 10 tys. mieszkańców	00:09:53	00:47:52	101	01:02:33	03:25:32
	Poza miastem powyżej 10 tys. mieszkańców	00:18:54	00:55:41	136	01:13:58	04:47:10
12	Nazwa ZRM¹⁾ i obszar działania²⁾ z opisem	F01 34 0802011 - Gubin (gmina miejska); 0802052 - Gubin (gmina wiejska)				

	Miasta powyżej 10 tys. mieszkańców	00:09:10	00:50:45	61	01:04:09	03:49:37
	Poza miastem powyżej 10 tys. mieszkańców	00:18:32	00:44:03	141	01:15:27	03:45:29
13	Nazwa ZRM ¹⁾ i obszar działania ²⁾ z opisem	F01 40 0803024 - Międzyrzecz (miasto); 0803025 - Międzyrzecz (obszar wiejski); 0803032 - Przytoczna (gmina wiejska); 0803042 - Pszczew (gmina wiejska); 0803054 - Skwierzyna (miasto); 0803065 - Trzciel (obszar wiejski)				
	Miasta powyżej 10 tys. mieszkańców	00:09:00	00:47:36	38	00:45:38	02:35:34
	Poza miastem powyżej 10 tys. mieszkańców	00:19:10	00:44:31	225	01:04:11	03:03:21
14	Nazwa ZRM ¹⁾ i obszar działania ²⁾ z opisem	F01 42 0803024 - Międzyrzecz (miasto); 0803025 - Międzyrzecz (obszar wiejski); 0803032 - Przytoczna (gmina wiejska); 0803042 - Pszczew (gmina wiejska); 0803054 - Skwierzyna (miasto); 0803065 - Trzciel (obszar wiejski)				
	Miasta powyżej 10 tys. mieszkańców	00:09:03	00:43:02	76	00:44:41	02:45:07
	Poza miastem powyżej 10 tys. mieszkańców	00:19:53	01:01:59	330	01:02:45	03:21:49
15	Nazwa ZRM ¹⁾ i obszar działania ²⁾ z opisem	F01 44 0803024 - Międzyrzecz (miasto); 0803025 - Międzyrzecz (obszar wiejski); 0803032 - Przytoczna (gmina wiejska); 0803042 - Pszczew (gmina wiejska); 0803054 - Skwierzyna (miasto); 0803065 - Trzciel (obszar wiejski)				
	Miasta powyżej 10 tys. mieszkańców	00:22:09	00:50:49	39	00:59:27	02:23:42
	Poza miastem powyżej 10 tys. mieszkańców	00:15:49	00:58:08	490	00:59:37	03:43:19
16	Nazwa ZRM ¹⁾ i obszar działania ²⁾ z opisem	F01 48 0803064 - Trzciel (miasto); 0803065 - Trzciel (obszar wiejski)				
	Miasta powyżej 10 tys. mieszkańców	00:27:13	00:36:28	31	00:57:10	01:40:31
	Poza miastem powyżej 10 tys. mieszkańców	00:15:54	00:48:19	203	01:03:39	02:26:19

17	Nazwa ZRM ¹⁾ i obszar działania ²⁾ z opisem	F01 50 0804011 - Nowa Sól (gmina miejska); 0804024 - Bytom Odrzański (miasto); 0804025 - Bytom Odrzański (obszar wiejski); 0804032 - Kolsko (gmina wiejska); 0804044 - Koźuchów (miasto); 0804045 - Koźuchów (obszar wiejski); 0804052 - Nowa Sól (gmina wiejska); 0804064 - Nowe Miasteczko (miasto); 0804065 - Nowe Miasteczko (obszar wiejski); 0804072 - Otyń (gmina wiejska); 0804082 - Siedlisko (gmina wiejska)				
	Miasta powyżej 10 tys. mieszkańców	00:10:05	01:01:27	230	00:46:23	03:15:35
	Poza miastem powyżej 10 tys. mieszkańców	00:18:33	00:57:56	395	01:00:50	04:22:18
18	Nazwa ZRM ¹⁾ i obszar działania ²⁾ z opisem	F01 54 0804011 - Nowa Sól (gmina miejska); 0804024 - Bytom Odrzański (miasto); 0804025 - Bytom Odrzański (obszar wiejski); 0804032 - Kolsko (gmina wiejska); 0804044 - Koźuchów (miasto); 0804045 - Koźuchów (obszar wiejski); 0804052 - Nowa Sól (gmina wiejska); 0804064 - Nowe Miasteczko (miasto); 0804065 - Nowe Miasteczko (obszar wiejski); 0804072 - Otyń (gmina wiejska); 0804082 - Siedlisko (gmina wiejska)				
	Miasta powyżej 10 tys. mieszkańców	00:10:39	00:49:08	248	00:46:18	02:53:05
	Poza miastem powyżej 10 tys. mieszkańców	00:19:37	01:06:03	468	01:01:17	03:32:05
19	Nazwa ZRM ¹⁾ i obszar działania ²⁾ z opisem	F01 52 0804011 - Nowa Sól (gmina miejska); 0804024 - Bytom Odrzański (miasto); 0804025 - Bytom Odrzański (obszar wiejski); 0804032 - Kolsko (gmina wiejska); 0804044 - Koźuchów (miasto); 0804045 - Koźuchów (obszar wiejski); 0804052 - Nowa Sól (gmina wiejska); 0804064 - Nowe Miasteczko (miasto); 0804065 - Nowe Miasteczko (obszar wiejski); 0804072 - Otyń (gmina wiejska); 0804082 - Siedlisko (gmina wiejska)				
	Miasta powyżej 10 tys. mieszkańców	00:20:50	00:52:55	180	01:13:13	04:03:18
	Poza miastem powyżej 10 tys. mieszkańców	00:13:32	00:54:31	420	01:11:32	06:55:00
20	Nazwa ZRM ¹⁾ i obszar działania ²⁾ z opisem	F01 60 0805022 - Górzycza (gmina wiejska); 0805045 - Rzepin (obszar wiejski); 0805054 - Słubice (miasto); 0805055 - Słubice (obszar wiejski)				
	Miasta powyżej 10 tys. mieszkańców	00:08:17	00:40:19	49	00:47:37	03:51:57
	Poza miastem powyżej 10 tys. mieszkańców	00:19:52	00:40:16	140	01:06:32	03:18:57
21	Numer rejonu operacyjnego³⁾	F01 62 0805022 - Górzycza (gmina wiejska); 0805045 - Rzepin (obszar wiejski); 0805054 - Słubice (miasto); 0805055 - Słubice (obszar wiejski)				
	Miasta powyżej 10 tys. mieszkańców	00:08:41	00:38:38	73	00:47:40	04:19:31

	Poza miastem powyżej 10 tys. mieszkańców	00:19:17	00:42:32	135	01:06:27	03:06:16
22	Nazwa ZRM¹⁾ i obszar działania²⁾ z opisem	F01 64 0805015 - Cybinka (obszar wiejski); 0805044 - Rzepin (miasto); 0805045 - Rzepin (obszar wiejski); 0805055 - Słubice (obszar wiejski); 0807055 - Torzym (obszar wiejski)				
	Miasta powyżej 10 tys. mieszkańców	00:21:46	00:27:24	7	00:45:35	01:10:30
	Poza miastem powyżej 10 tys. mieszkańców	00:11:41	00:49:12	166	01:04:08	03:28:28
23	Numer rejonu operacyjnego³⁾	F01 66 0802072 - Maszewo (gmina wiejska); 0805014 - Cybinka (miasto); 0805015 - Cybinka (obszar wiejski)				
	Miasta powyżej 10 tys. mieszkańców	00:24:56	00:35:29	51	01:05:37	02:48:05
	Poza miastem powyżej 10 tys. mieszkańców	00:10:00	00:42:57	107	01:00:37	04:30:50
24	Nazwa ZRM¹⁾ i obszar działania²⁾ z opisem	F01 70 0805035 - Ośno Lubuskie (obszar wiejski); 0807024 - Lubniewice (miasto); 0807025 - Lubniewice (obszar wiejski); 0807044 - Sulęcín (miasto); 0807045 - Sulęcín (obszar wiejski); 0807054 - Torzym (miasto); 0807055 - Torzym (obszar wiejski)				
	Miasta powyżej 10 tys. mieszkańców	00:07:38	00:24:58	13	00:41:49	03:43:52
	Poza miastem powyżej 10 tys. mieszkańców	00:19:25	00:58:12	374	01:00:07	03:03:01
25	Nazwa ZRM¹⁾ i obszar działania²⁾ z opisem	F01 72 0805035 - Ośno Lubuskie (obszar wiejski); 0807024 - Lubniewice (miasto); 0807025 - Lubniewice (obszar wiejski); 0807044 - Sulęcín (miasto); 0807045 - Sulęcín (obszar wiejski); 0807054 - Torzym (miasto); 0807055 - Torzym (obszar wiejski)				
	Miasta powyżej 10 tys. mieszkańców	00:07:08	00:19:38	6	00:36:05	02:49:46
	Poza miastem powyżej 10 tys. mieszkańców	00:18:47	00:41:51	334	00:57:04	03:39:18
26	Nazwa ZRM¹⁾ i obszar działania²⁾ z opisem	F01 74 0801075 - Witnica (obszar wiejski); 0805034 - Ośno Lubuskie (miasto); 0805035 - Ośno Lubuskie (obszar wiejski); 0807012 - Krzeszyce (gmina wiejska); 0807024 - Lubniewice (miasto); 0807025 - Lubniewice (obszar wiejski); 0807032 - Słońsk (gmina wiejska); 0807045 - Sulęcín (obszar wiejski)				

	Miasta powyżej 10 tys. mieszkańców	00:26:57	00:38:28	21	00:55:33	02:02:21
	Poza miastem powyżej 10 tys. mieszkańców	00:15:47	00:47:01	185	01:02:14	04:15:54
27	Nazwa ZRM ¹⁾ i obszar działania ²⁾ z opisem	F01 84 0801042 - Kłodawa (gmina wiejska); 0801062 - Santok (gmina wiejska); 0806014 - Dobiegniew (miasto); 0806015 - Dobiegniew (obszar wiejski); 0806032 - Stare Kurowo (gmina wiejska); 0806044 - Strzelce Krajeńskie (miasto); 0806045 - Strzelce Krajeńskie (obszar wiejski); 0806052 - Zwierzyn (gmina wiejska);				
	Miasta powyżej 10 tys. mieszkańców	00:22:14	00:33:00	133	01:04:31	02:38:37
	Poza miastem powyżej 10 tys. mieszkańców	00:13:14	00:42:54	195	01:00:41	04:18:35
28	Nazwa ZRM ¹⁾ i obszar działania ²⁾ z opisem	F01 81 0806024 - Drezdenko (miasto); 0806025 - Drezdenko (obszar wiejski); 0806032 - Stare Kurowo (gmina wiejska)				
	Miasta powyżej 10 tys. mieszkańców	00:07:34	00:37:08	24	00:38:36	03:07:27
	Poza miastem powyżej 10 tys. mieszkańców	00:18:47	00:40:27	180	00:53:46	02:48:32
29	Nazwa ZRM ¹⁾ i obszar działania ²⁾ z opisem	F01 86 0806024 - Drezdenko (miasto); 0806025 - Drezdenko (obszar wiejski); 0806032 - Stare Kurowo (gmina wiejska)				
	Miasta powyżej 10 tys. mieszkańców	00:07:50	01:14:30	60	00:50:15	02:59:59
	Poza miastem powyżej 10 tys. mieszkańców	00:16:10	01:19:32	201	01:01:35	04:11:20
30	Nazwa ZRM ¹⁾ i obszar działania ²⁾ z opisem	F01 82 0806024 - Drezdenko (miasto); 0806025 - Drezdenko (obszar wiejski); 0806032 - Stare Kurowo (gmina wiejska)				
	Miasta powyżej 10 tys. mieszkańców	00:07:53	00:34:24	30	00:43:44	02:48:28
	Poza miastem powyżej 10 tys. mieszkańców	00:20:55	00:47:46	263	01:06:16	04:17:30

31	Nazwa ZRM ¹⁾ i obszar działania ²⁾ z opisem	F01 91 0808012 - Lubrza (gmina wiejska); 0808032 - Skąpe (gmina wiejska); 0808042 - Szczaniec (gmina wiejska); 0808054 - Świebodzin (miasto); 0808055 - Świebodzin (obszar wiejski)				
	Miasta powyżej 10 tys. mieszkańców	00:09:23	00:36:17	110	00:47:11	02:19:03
	Poza miastem powyżej 10 tys. mieszkańców	00:18:21	00:51:01	287	01:02:44	03:29:45
32	Numer rejonu operacyjnego³⁾	F01 92 0808012 - Lubrza (gmina wiejska); 0808032 - Skąpe (gmina wiejska); 0808042 - Szczaniec (gmina wiejska); 0808054 - Świebodzin (miasto); 0808055 - Świebodzin (obszar wiejski)				
	Miasta powyżej 10 tys. mieszkańców	00:10:01	00:47:05	137	00:52:59	02:36:31
	Poza miastem powyżej 10 tys. mieszkańców	00:19:10	00:48:19	329	01:09:11	02:54:02
33	Nazwa ZRM ¹⁾ i obszar działania ²⁾ z opisem	F01 94 0803065 - Trzciel (obszar wiejski); 0808042 - Szczaniec (gmina wiejska); 0808064 - Zbąszynek (miasto); 0808065 - Zbąszynek (obszar wiejski); 0809014 - Babimost (miasto); 0809015 - Babimost (obszar wiejski)				
	Miasta powyżej 10 tys. mieszkańców	00:30:42	00:46:42	30	01:08:02	01:59:40
	Poza miastem powyżej 10 tys. mieszkańców	00:14:28	01:08:21	314	01:09:21	03:31:30
34	Nazwa ZRM ¹⁾ i obszar działania ²⁾ z opisem	F01 96 0807045 - Sulęcín (obszar wiejski); 0807055 - Torzym (obszar wiejski); 0808012 - Lubrza (gmina wiejska); 0808022 - Łągów (gmina wiejska)				
	Miasta powyżej 10 tys. mieszkańców	00:27:19	00:37:49	38	01:07:50	02:08:49
	Poza miastem powyżej 10 tys. mieszkańców	00:15:57	00:50:41	188	01:06:06	02:20:24
35	Nazwa ZRM ¹⁾ i obszar działania ²⁾ z opisem	F01 100 0809015 - Babimost (obszar wiejski); 0809022 - Bojadła (gmina wiejska); 0809044 - Kargowa (miasto); 0809045 - Kargowa (obszar wiejski); 0809064 - Sulechów (miasto); 0809065 - Sulechów (obszar wiejski); 0809082 - Trzebiechów (gmina wiejska)				
	Miasta powyżej 10 tys. mieszkańców	00:08:49	00:54:56	125	01:04:36	05:06:35

	Poza miastem powyżej 10 tys. mieszkańców	00:20:16	01:14:53	511	01:22:58	03:42:38
36	Nazwa ZRM ¹⁾ i obszar działania ²⁾ z opisem	F01 102 0809015 - Babimost (obszar wiejski); 0809022 - Bojadła (gmina wiejska); 0809044 - Kargowa (miasto); 0809045 - Kargowa (obszar wiejski); 0809064 - Sulechów (miasto); 0809065 - Sulechów (obszar wiejski); 0809082 - Trzebiechów (gmina wiejska)				
	Miasta powyżej 10 tys. mieszkańców	00:08:51	00:58:30	121	01:00:38	03:48:34
	Poza miastem powyżej 10 tys. mieszkańców	00:20:35	01:22:10	558	01:17:53	04:50:21
37	Nazwa ZRM ¹⁾ i obszar działania ²⁾ z opisem	F01 110 0809034 - Czerwieńsk (miasto); 0809035 - Czerwieńsk (obszar wiejski); 0809092 - Zabór (gmina wiejska); 0862011 - Zielona Góra (gmina miejska)				
	Miasta powyżej 10 tys. mieszkańców	00:12:12	01:09:46	819	01:06:14	04:11:10
	Poza miastem powyżej 10 tys. mieszkańców	00:24:15	00:53:58	233	01:23:20	03:07:46
38	Nazwa ZRM ¹⁾ i obszar działania ²⁾ z opisem	F01 111 0809034 - Czerwieńsk (miasto); 0809035 - Czerwieńsk (obszar wiejski); 0809092 - Zabór (gmina wiejska); 0862011 - Zielona Góra (gmina miejska)				
	Miasta powyżej 10 tys. mieszkańców	00:09:55	01:10:18	443	00:51:03	04:14:26
	Poza miastem powyżej 10 tys. mieszkańców	00:18:24	00:38:01	98	01:03:06	02:46:49
39	Nazwa ZRM ¹⁾ i obszar działania ²⁾ z opisem	F01 114 0809034 - Czerwieńsk (miasto); 0809035 - Czerwieńsk (obszar wiejski); 0809092 - Zabór (gmina wiejska); 0862011 - Zielona Góra (gmina miejska)				
	Miasta powyżej 10 tys. mieszkańców	00:12:31	01:12:18	963	01:00:10	05:41:54
	Poza miastem powyżej 10 tys. mieszkańców	00:23:33	01:01:39	222	01:19:52	03:18:07
40	Nazwa ZRM ¹⁾ i obszar działania ²⁾ z opisem	F01 112 0809034 - Czerwieńsk (miasto); 0809035 - Czerwieńsk (obszar wiejski); 0809092 - Zabór (gmina wiejska); 0862011 - Zielona Góra (gmina miejska)				

	Miasta powyżej 10 tys. mieszkańców	00:12:42	01:23:08	912	01:03:59	04:12:11
	Poza miastem powyżej 10 tys. mieszkańców	00:24:24	00:59:06	223	01:24:24	03:31:45
41	Nazwa ZRM ¹⁾ i obszar działania ²⁾ z opisem	F01 116 0809034 - Czerwieńsk (miasto); 0809035 - Czerwieńsk (obszar wiejski); 0809092 - Zabór (gmina wiejska); 0862011 - Zielona Góra (gmina miejska)				
	Miasta powyżej 10 tys. mieszkańców	00:12:56	00:55:41	989	01:02:21	04:08:12
	Poza miastem powyżej 10 tys. mieszkańców	00:23:50	01:10:03	231	01:21:08	07:02:50
42	Nazwa ZRM ¹⁾ i obszar działania ²⁾ z opisem	F01 118 0809054 - Nowogród Bobrzański (miasto); 0809055 - Nowogród Bobrzański (obszar wiejski); 0809072 - Świdnica (gmina wiejska)				
	Miasta powyżej 10 tys. mieszkańców	00:30:01	01:26:03	307	01:21:03	03:14:41
	Poza miastem powyżej 10 tys. mieszkańców	00:16:44	00:47:55	367	01:10:38	04:02:58
43	Nazwa ZRM ¹⁾ i obszar działania ²⁾ z opisem	F01 121 0810021 - Żagań (gmina miejska); 0810032 - Brzeźnica (gmina wiejska); 0810044 - Iłowa (miasto); 0810045 - Iłowa (obszar wiejski); 0810054 - Małomice (miasto); 0810055 - Małomice (obszar wiejski); 0810062 - Niegostawice (gmina wiejska);				
	Miasta powyżej 10 tys. mieszkańców	00:09:46	00:40:39	161	00:43:35	02:55:20
	Poza miastem powyżej 10 tys. mieszkańców	00:18:08	01:22:59	174	00:57:39	03:46:58
44	Nazwa ZRM ¹⁾ i obszar działania ²⁾ z opisem	F01 122 0810021 - Żagań (gmina miejska); 0810032 - Brzeźnica (gmina wiejska); 0810044 - Iłowa (miasto); 0810045 - Iłowa (obszar wiejski); 0810054 - Małomice (miasto); 0810055 - Małomice (obszar wiejski); 0810092 - Żagań (gmina wiejska);				
	Miasta powyżej 10 tys. mieszkańców	00:09:55	00:36:13	159	00:47:35	02:27:06
	Poza miastem powyżej 10 tys. mieszkańców	00:19:59	01:07:19	238	01:04:28	03:01:30

45	Nazwa ZRM ¹⁾ i obszar działania ²⁾ z opisem	F01 124 0810021 - Żagań (gmina miejska); 0810054 - Małomice (miasto); 0810055 - Małomice (obszar wiejski); 0810074 - Szprotawa (miasto); 0810075 - Szprotawa (obszar wiejski); 0810092 - Żagań (gmina wiejska)				
	Miasta powyżej 10 tys. mieszkańców	00:06:36	00:34:08	37	00:55:07	03:36:47
	Poza miastem powyżej 10 tys. mieszkańców	00:15:35	00:47:54	149	01:09:04	02:51:38
46	Nazwa ZRM ¹⁾ i obszar działania ²⁾ z opisem	F01 126 0810021 - Żagań (gmina miejska); 0810054 - Małomice (miasto); 0810055 - Małomice (obszar wiejski); 0810074 - Szprotawa (miasto); 0810075 - Szprotawa (obszar wiejski); 0810092 - Żagań (gmina wiejska)				
	Miasta powyżej 10 tys. mieszkańców	00:06:42	00:36:12	42	00:55:15	02:56:50
	Poza miastem powyżej 10 tys. mieszkańców	00:15:32	01:02:35	187	01:07:36	03:58:00
47	Nazwa ZRM ¹⁾ i obszar działania ²⁾ z opisem	F01 128 0810011 - Gozdnicza (gmina miejska); 0810044 - Iłowa (miasto); 0810045 - Iłowa (obszar wiejski); 0810082 - Wymiarki (gmina wiejska)				
	Miasta powyżej 10 tys. mieszkańców	00:18:17	00:34:25	50	00:59:16	02:04:25
	Poza miastem powyżej 10 tys. mieszkańców	00:13:26	00:42:18	190	01:04:28	03:01:38
48	Nazwa ZRM ¹⁾ i obszar działania ²⁾ z opisem	F01 130 0810021 - Żagań (gmina miejska); 0811021 - Żary (gmina miejska); 0811044 - Jasień (miasto); 0811045 - Jasień (obszar wiejski); 0811052 - Lipinki Łużyckie (gmina wiejska); 0811072 - Przewóz (gmina wiejska); 0811102 - Żary (gmina wiejska)				
	Miasta powyżej 10 tys. mieszkańców	00:08:28	00:36:13	65	00:40:24	02:45:22
	Poza miastem powyżej 10 tys. mieszkańców	00:15:50	00:42:12	132	00:55:09	02:19:10
49	Nazwa ZRM ¹⁾ i obszar działania ²⁾ z opisem	F01 132 0810021 - Żagań (gmina miejska); 0811021 - Żary (gmina miejska); 0811044 - Jasień (miasto); 0811045 - Jasień (obszar wiejski); 0811052 - Lipinki Łużyckie (gmina wiejska); 0811072 - Przewóz (gmina wiejska); 0811102 - Żary (gmina wiejska)				
	Miasta powyżej 10 tys. mieszkańców	00:08:29	00:44:18	112	00:40:13	02:38:19

	Poza miastem powyżej 10 tyś. mieszkańców	00:16:22	00:58:27	186	00:58:39	02:47:57
50	Nazwa ZRM ¹⁾ i obszar działania ²⁾ z opisem	F01 134 0811032 - Brody (gmina wiejska); 0811044 - Jasień (miasto); 0811045 - Jasień (obszar wiejski); 0811064 - Lubsko (miasto); 0811065 - Lubsko (obszar wiejski); 0811102 - Żary (gmina wiejska)				
	Miasta powyżej 10 tyś. mieszkańców	00:05:59	00:40:55	46	01:01:02	02:40:07
	Poza miastem powyżej 10 tyś. mieszkańców	00:13:57	00:49:00	166	01:08:23	04:07:46
51	Nazwa ZRM ¹⁾ i obszar działania ²⁾ z opisem	F01 136 0811011 - Łęknica (gmina miejska); 0811052 - Lipinki Łużyckie (gmina wiejska); 0811082 - Trzebiel (gmina wiejska); 0811092 - Tuplice (gmina wiejska);				
	Miasta powyżej 10 tyś. mieszkańców	00:21:59	00:33:59	29	00:51:21	01:39:41
	Poza miastem powyżej 10 tyś. mieszkańców	00:13:30	00:46:49	119	00:54:23	02:35:06
52	Nazwa ZRM ¹⁾ i obszar działania ²⁾ z opisem	F01 138 0811032 - Brody (gmina wiejska); 0811044 - Jasień (miasto); 0811045 - Jasień (obszar wiejski); 0811064 - Lubsko (miasto); 0811065 - Lubsko (obszar wiejski); 0811102 - Żary (gmina wiejska)				
	Miasta powyżej 10 tyś. mieszkańców	00:05:50	00:42:43	52	00:57:39	03:44:04
	Poza miastem powyżej 10 tyś. mieszkańców	00:14:18	00:41:02	151	01:07:27	03:45:36
53	Nazwa ZRM ¹⁾ i obszar działania ²⁾ z opisem	F01 141 0812024 - Szlichtyngowa (miasto); 0812025 - Szlichtyngowa (obszar wiejski); 0812034 - Wschowa (miasto); 0812035 - Wschowa (obszar wiejski);				
	Miasta powyżej 10 tyś. mieszkańców	00:08:05	01:12:38	54	00:46:46	02:45:04
	Poza miastem powyżej 10 tyś. mieszkańców	00:18:09	01:16:28	295	01:01:40	03:13:25
54	Nazwa ZRM ¹⁾ i obszar działania ²⁾ z opisem	F01 142 0812014 - Sława (miasto); 0812015 - Sława (obszar wiejski);				

	Miasta powyżej 10 tys. mieszkańców	00:28:00	00:43:04	89	01:10:23	03:38:33
	Poza miastem powyżej 10 tys. mieszkańców	00:14:38	01:03:18	388	01:03:15	06:11:54
55	Nazwa ZRM¹⁾ i obszar działania²⁾ z opisem	F01 06 0801011 - Kostrzyn nad Odrą (gmina miejska); 0801075 - Witnica (obszar wiejski); 0805022 - Górzycza (gmina wiejska); 0807032 - Słońsk (gmina wiejska)				
	Miasta powyżej 10 tys. mieszkańców	00:10:16	00:28:23	51	00:57:06	03:56:35
	Poza miastem powyżej 10 tys. mieszkańców	00:17:00	00:36:09	79	01:05:53	03:08:13
	Województwo	WOJEWÓDZTWO				
	Miasta powyżej 10 tys. mieszkańców	00:10:12	01:26:38	10540	00:53:41	10:00:32
	Poza miastem powyżej 10 tys. mieszkańców	00:17:06	01:22:59	13543	01:06:03	08:35:51

1) Nazwy nadawane zgodnie z procedurami stworzonymi i wprowadzonymi do stosowania przez ministra właściwego do spraw zdrowia.

2) Stosuje się 7-znakowy kod TERYT w zakresie systemu identyfikatorów i nazw jednostek podziału administracyjnego; nie używa się kodów zakończonych cyfrą „3”, kolejne pozycje obszaru działania oddziela się średnikiem i spacją.

3) Jest identyfikowany przez numer województwa – 2 cyfry kodu TERYT/numer kolejny rejonu na obszarze województwa – 2 cyfry

TABELA 6 - Lotnicze zespoły ratownictwa medycznego			
1	2	3	4
Lp.	Województwo	Adres bazy LPR	Czas dyżuru
1	LUBUSKIE	ul. Jana Dekerta 4, 66-400 Gorzów Wlkp.	od godziny 7.00 do godziny 20.00
2	LUBUSKIE	ul. Skokowa 17 66-015 Zielona Góra	od godziny 7.00 do godziny 20.00

Tabela nr 7 – Szpitalne oddziały ratunkowe – stan na dzień 31 grudnia 2023 roku.

1	2			3				4		5	6	7	8
Lp.	Dysponent jednostki			Jednostka organizacyjna zakładu opieki zdrowotnej, w strukturach którego funkcjonuje szpitalny oddział ratunkowy				Lądowisko zlokalizowane bezpośrednio przy szpitalnym oddziale ratunkowym (podać odległość w metrach od szpitalnego oddziału ratunkowego)		Lądowisko w odległości wymagającej użycia specjalistycznych środków transportu sanitarnego (podać odległość w metrach od szpitalnego oddziału ratunkowego)	Liczba stanowisk resuscytacyjnych	Liczba stanowisk intensywnej terapii	Liczba stanowisk obserwacyjnych
	2a	2b	2c	3a	3b	3c	3d	4a	4b				
	Nazwa	Adres	Numer księgi rejestrowej podmiotu leczniczego ¹⁾	V część kodu resortowego ²⁾	Nazwa jednostki organizacyjnej	Adres jednostki organizacyjnej	Kod TERYT ³⁾	całodobowe	nieprzystosowane do startów i lądowań w nocy				
POWIAT M. GORZÓW WIELKOPOLSKI													
1.	Wielospecjalistyczny Szpital Wojewódzki w Gorzowie Wlkp. Sp. z o.o.	ul. Dekerta 1 66-400 Gorzów Wlkp.	000000004207	04	Lecznictwo szpitalne ul. Dekerta	ul. Dekerta 1, 66-400 Gorzów Wlkp.	0861011 Gorzów Wlkp.	Tak	X	110	2	4	18
POWIAT MIĘDZYRZECKI													
2.	Szpital Międzyrzecki Sp. z o.o.	ul. Konstytucji 3 Maja 35 66-300 Międzyrzecz	000000004065	01	Szpital Międzyrzecki Sp. z o.o.	ul. Konstytucji 3 Maja 35 66-300 Międzyrzecz	0803024 Międzyrzecz	brak	brak	1000	2	2	10
POWIAT NOWOSOLSKI													
3.	Wielospecjalistyczny Szpital Samodzielny Publiczny Zakład Opieki Zdrowotnej	ul. Chałubińskiego 7 67-100 Nowa Sól	000000004037	01	Wielospecjalistyczny Szpital SP ZOZ	ul. Chałubińskiego 7 67-100 Nowa Sól	0804011 Nowa Sól	Tak	X	ok. 200	2	5	4
POWIAT SULĘCIŃSKI													
4.	Samodzielny Publiczny Zakład Opieki Zdrowotnej w Sulęcinnie	ul. Witosa 4 69-200 Sulęcín	000000004161	01	Szpitalny Oddział Ratunkowy	ul. Witosa 7 69-200 Sulęcín	0807044 m. Sulęcín	TAK	TAK	100	2	3	7
POWIAT ŚWIEBODZIŃSKI													
5.	Nowy Szpital w Świebodzinie Sp. z o.o.	66-200 Świebodzin ul. Młyńska 6	000000021895	01	Szpitalny Oddział Ratunkowy	66-200 Świebodzin ul. Młyńska 6	0808054 m. Świebodzin	TAK	x	1500	2	2	7
POWIAT SŁUBICKI													
6	NZOZ Szpital im. prof. Z. Religi w Słubicach Sp. z o.o. ul. Nadodrzańska 6 69-100 Słubice	ul. Nadodrzańska 6 69-100 Słubice	000000025345	01	Szpitalny Oddział Ratunkowy	69-100 Słubice, ul. Nadodrzańska 6	0805054 m. Słubice	TAK	x	ok. 2500	2	1	4
POWIAT M. ZIELONA GÓRA													
7	Szpital Uniweryteckij im. Karola Marcinkowskiego w Zielonej Górze Sp. z o.o.	ul. Zyty 26 65-046 Zielona Góra	000000004068	01	Zespół Szpitalny	ul. Zyty 26 65-046 Zielona Góra	0862011 m. Zielona Góra	Tak (na dachu szpitala)	X	X	2	2	10

POWIAT ŻARSKI													
8	105. Kresowy Szpital Wojskowy z Przychodnią Wojskową Samodzielny Publiczny Zakład Opieki Zdrowotnej	ul. Domańskiego 2, 68-200 Żary	000000018552	01	105. Kresowy Szpital Wojskowy z Przychodnią Wojskową	ul. Domańskiego 2, 68-200 Żary	811021	TAK	NIE	200	2	2	4
										RAZEM:	16	21	64

Tabela nr 8 – Jednostki organizacyjne szpitala wyspecjalizowane w zakresie udzielania świadczeń zdrowotnych niezbędnych dla ratownictwa medycznego stan na dzień 3 czerwca 2024 roku.													
1	2	3	4	5	6	7	8						
							Oddział szpitalny wyspecjalizowany w zakresie udzielania świadczeń zdrowotnych niezbędnych dla ratownictwa medycznego						
							8a	8b	8c	8d	8e		
Lp.	Powiat	Nazwa szpitala	Adres szpitala	Numer księgi rejestrowej podmiotu leczniczego ¹⁾	Adres lokalizacji oddziału szpitalnego	TERYT lokalizacji oddziału szpitalnego ²⁾	Nazwa własna oddziału szpitalnego	VII część kodu resortowego ³⁾	Specjalność zgodnie z VIII częścią kodu resortowego ³⁾	Liczba łóżek według stanu w dniu 3.06.2024r.	Dziedzina medyczna zgodnie z X częścią kodu resortowego ³⁾		
1	Sulęciński	Samodzielny Publiczny Zakład Opieki Zdrowotnej	ul. Witosa 7 69-200 Sulęcín	000000004161	ul. Witosa 4 69-200 Sulęcín	0807044 Sulęcín - miasto	oddział chirurgii ogólnej i onkologicznej	004	4500	17	05; 40		
							oddział chorób wewnętrznych	001	4000	34	07		
							oddział pediatriczny	002	4401	12	28		
							oddział anestezjologii i intensywnej terapii	006	4260	5	01		
							oddział położniczo – ginekologiczny – rooming-in	005	4450	26	20; 29		
2	Świebodziński	Nowy Szpital w Świebodzińcu Sp. z o.o.	ul. Młyńska 6 66-200 Świebodziń	000000021895	ul. Młyńska 6 66-200 Świebodziń	0808054 Świebodziń-miasto	oddział chirurgii ogólnej	003	4500	24	05		
							oddział chorób wewnętrznych	001	4000	25	07		
							oddział anestezjologii i intensywnej terapii	004	4260	4	01		
							oddział neonatologiczny	047	4421	6	20		
							oddział położniczo - ginekologiczny	002	4450	22	29; 49		
		oddział neurologii z pododdziałem udarowym	060	4220	28	22							
		Wojewódzki Szpital Specjalistyczny dla Nerwowo i Psychicznie	66-213 Skąpe Cibórz 5	000000004056	66-213 Skąpe Cibórz 5	0808032 Skąpe	całodobowy oddział psychiatryczny ogólny-czp	045	4700	60	30		

		Chorych SP ZOZ w Ciborzu					całodobowy oddział leczenia alkoholowych zespołów abstynencyjnych	003	4742	30	30
							całodobowy oddział terapii uzależnienia od alkoholu	002	4744	85	30
							całodobowy oddział leczenia zespołów abstynencyjnych po substancjach psychoaktywnych	017	4748	20	69
							izba przyjęć	016	4900	0	30
3	Międzyrzeczki	Szpital Międzyrzeczki Sp. z o.o.	ul. Konstytucji 3 Maja 35 66-300 Międzyrzecz	000000004065	ul. Konstytucji 3 Maja 35 66-300 Międzyrzecz	0803024 Międzyrzecz - miasto	oddział chirurgii ogólnej i urologii	002	4500	25	05; 34
							oddział internistyczno-kardiologiczny	001	4000	20	07; 53
							oddział dziecięcy z pododdziałem nefrologicznym	003	4401	20	28; 57; 08; 122; 26
							oddział anestezjologii i intensywnej terapii	005	4260	5	01
							oddział ginekologiczno-położniczy - rooming-in	004	4450	18	29; 20
							oddział ortopedii i traumatologii narządu ruchu	086	4580	17	25
		Samodzielny Publiczny Szpital dla Nerwowo i Psychicznie Chorych w Międzyrzeczu	ul. Poznańska 109 66-300 Międzyrzecz	000000004004	ul. Poznańska 109 66-300 Międzyrzecz	803024 Międzyrzecz - miasto	całodobowy oddział psychiatryczny ogólny	002	4700	70	30
							izba przyjęć szpitala	001	4900	0	30
		Niepubliczny Zakład Opieki Zdrowotnej Szpital im. dr nauk medycznych Radzimira Śmigieńskiego Sp. z o.o.	ul. Szpitalna 5 66-440 Skwierzyna	000000003970	ul. Szpitalna 5 66-440 Skwierzyna	803054 Skwierzyna - miasto	oddział internistyczno-geriatryczny	053	4000	22	07; 48
	oddział chirurgii ogólnej						007	4500	19	05; 34	
	izba przyjęć szpitala						018	4900	0	05; 07; 29; 28; 16	
	4	Stubicki	Niepubliczny Zakład Opieki Zdrowotnej Szpital im. prof. Zbigniewa Religi w Stubicach Spółka z o.o.	ul. Nadodrzańska 6 69-100 Stubice	000000025345	ul. Nadodrzańska 6 69-100 Stubice	0805054 Stubice -miasto	oddział chirurgiczny ogólny	001	4500	22
oddział chirurgii urazowo - ortopedycznej								006	4580	18	25
oddział chorób wewnętrznych								002	4000	30	07; 47
oddział pediatryczny								004	4401	12	28
oddział anestezjologii i intensywnej terapii								003	4260	4	01
oddział ginekologiczno-położniczo-nowordkowy rooming-in								005	4450	22	29; 20
5	miasto Gorzów Wielkopolski	Wielospecjalistyczny Szpital Wojewódzki w Gorzowie Wlkp. spółka z	ul. Jana Dekerta 1 66-400 Gorzów Wlkp.	000000004207	ul. Jana Dekerta 1 66-400 Gorzów Wlkp.	0861011 Gorzów Wlkp. miasto	oddział chirurgii ogólnej i onkologicznej z pododdziałem chirurgii naczyniowej	090	4500	48	39;41;40;05

		ograniczoną odpowiedzialnością				oddział ortopedii, traumatologii i onkologii narządu ruchu	091	4580	32	25; 24	
						oddział chirurgii i traumatologii dziecięcej z pododdziałem urologii dziecięcej	092	4501	12	03; 35; 57	
						oddział urologii i onkologii urologicznej	099	4640	24	34; 24	
						oddział laryngologii z pododdziałem chirurgii szczękowo -twarzowej	095	4610	12	26; 06; 24	
						oddział okulistyczny	097	4600	3	23	
						zakład leczenia chorób wewnętrznych, chorób płuc, chorób przewlekłych, nadciśnienia tętniczego, endokrynologii i gastroenterologii	223	4000	60	44; 51; 09; 07; 47; 57; 42; 43	
						oddział dziecięcy z pododdziałem neurologii dziecięcej	176	4401	25	28; 43; 57; 58	
						oddział neurochirurgii i neurotraumatologii	096	4570	18	21; 24	
						oddział noworodkowy z pododdziałem intensywnej opieki nad noworodkiem	103	4421	29	20; 01	
						oddział anestezjologii i intensywnej terapii	093	4260	18	01; 08	
						oddział kardiologii	094	4100	26	53	
						pracownia hemodynamiki i chirurgii naczyniowej	215	7232	0	53; 39	
						oddział położniczo-ginekologiczny z pododdziałem ginekologii onkologicznej oraz diagnostyki i leczenia niepłodności	098	4450	42	29; 49	
						oddział neurologii	239	4220	40	22	
						Katedra i Klinika Hematologii, onkologii i radioterapii Uniwersytetu Zielonogórskiego, Wielospecjalistyczny Szpital Wojewódzki w Gorzowie Wlkp. Sp. z o.o.	101	4070	43	50; 32; 24; 71; 07; 50	
	ul. Walczaka 42 66-400 Gorzów Wlkp.		ul. Walczaka 42 66-400 Gorzów Wlkp.	0861011 Gorzów Wlkp. miasto	oddział psychiatryczny ogólny	184	4700	49	30		
					izba przyjęć psychiatryczna	001	4900	0	30		
6	Gorzowski	Nowy Szpital w Kostrzynie nad Odrą Sp. z o.o.	ul. Narutowicza 6 67-470 Kostrzyn n/Odrą	00000021510	ul. Narutowicza 6 67-470 Kostrzyn n/Odrą	0801011 Kostrzyn nad Odrą gmina miejska	oddział chorób wewnętrznych	001	4000	22	07;57
							oddział chirurgii ogólnej	005	4500	17	05;25;40; 39
							oddział anestezjologii i intensywnej terapii	008	4260	4	01
							izba przyjęć ogólna	011	4900	0	01; 05; 07; 23; 29; 48; 33; 40; 49

7	Nowosolski	Wielospecjalistyczny Szpital Samodzielny Publiczny Zakład Opieki Zdrowotnej	ul. Chałubińskiego 7 67-100 Nowa Sól	000000004037	ul. Chałubińskiego 7 67-100 Nowa Sól	0804011 Nowa Sól miasto	oddział chirurgii ogólnej	069	4500	20	05; 40; 04; 03; 39; 47;
							oddział urazowo - ortopedyczny	011	4580	31	25; 40; 01
							oddział neurochirurgii i neurotraumatologii	067	4570	20	21; 40; 37; 39; 01
							oddział chirurgii plastycznej i oparzeń	010	4550	15	41; 05; 03; 40; 01
							oddział urologiczny z pododdziałem onkologicznym	013	4640	23	34; 35; 40; 24
							oddział neurologiczny	004	4220	14	01; 22; 37; 59
							oddział udarowy	085	4222	16	22; 37; 01
							oddział chorób wewnętrznych z pododdziałem diabetologicznym	001	4000	30	07; 57; 47; 43; 55; 51; 50; 44; 42; 37; 78; 01; 07
							oddział dziecięcy	003	4401	20	28; 58; 36; 67; 01
							oddział anestezjologii i intensywnej terapii	008	4260	10	01; 03; 04; 05; 07; 21; 22; 24; 25; 28; 29; 34; 39; 40; 41; 47; 49; 53; 57; 01
							kliniczny oddział kardiologiczny	002	4100	35	53; 33; 37; 54; 01
							szpitalny zakład hemodynamiki	026	7232	0	31; 37
							oddział nefrologii	075	4130	10	07; 57; 55; 78
							oddział położniczo - ginekologiczny z pododdziałem ginekologii onkologicznej	012	4450	49	29; 49; 01
							oddział noworodków i wcześniaków	005	4421	37	20
oddział neurologii dziecięcej	077	4221	10	58; 01							
oddział chirurgii naczyniowej	079	4530	20	05; 39							
8	miasto Zielona Góra	Szpital Uniwersytecki im. Karola Marcinkowskiego w Zielonej Górze Sp. z o.o.	ul. Zyty 26 65-046 Zielona Góra	000000004068	ul. Zyty 26 65-046 Zielona Góra	0862011 Zielona Góra miasto	kliniczny oddział chirurgii ogólnej i onkologicznej	092	4500	28	05; 40; 34
							kliniczny oddział chirurgii urazowo - ortopedycznej	003	4580	34	25
							kliniczny oddział urologii	004	4640	19	34
							kliniczny oddział otolaryngologii i onkologii laryngologicznej	006	4610	23	26; 61; 24; 32; 06
							kliniczny oddział okulistyki	007	4600	12	23

							kliniczny oddział chorób wewnętrznych z poddziałami: diabetologii, endokrynologii i gastroenterologii	098	4000	30	07; 43; 44; 47; 42
							kliniczny oddział chorób zakaźnych	015	4340	41	08;09
							kliniczny oddział neurochirurgii	005	4570	24	21;25
							kliniczny oddział neurologii z poddziałem udarowym	096	4220	34	22; 53; 07
							kliniczny oddział anestezjologii i intensywnej terapii	010	4260	14	01
							kliniczny oddział kardiologii	013	4100	28	53;07
							pracownia elektrofizjologii	143	7234	0	53; 39; 21
							Kliniczny oddział chirurgii klatki piersiowej	008	4520	22	04; 05; 42
							kliniczny oddział chorób płuc	017	4272	35	42; 36
							kliniczny oddział hematologii	099	4070	27	50; 52
							kliniczny oddział onkologii	021	4240	32	24; 49
							kliniczny oddział chirurgii naczyniowej	093	4530	22	39; 40
							kliniczny oddział nefrologii	012	4130	12	07; 22; 42; 57
							kliniczny oddział chirurgii i urologii dziecięcej	001	4501	20	03; 35
							kliniczny oddział pediatrii z poddziałami: endokrynologii, diabetologii i nefrologii dziecięcej	018	4401	32	28; 60; 57; 43; 44; 08
							kliniczny oddział neonatologii	019	4421	47	01; 20
							kliniczny oddział położniczo - ginekologiczny	090	4450	50	29; 07; 49
							Kliniczny Oddział Anestezjologii i Intensywnej Terapii dla Dzieci	169	4261	4	01, 91
							Izba przyjęć CZMiD	170	4900	0	29, 03, 40, 01, 34, 28, 20, 60
9	Zielonogórski	Samodzielny Publiczny Zakład Opieki Zdrowotnej w Sulechowie	ul. Zwycięstwa 1 66-100 Sulechów	000000004069	ul. Zwycięstwa 1 66-100 Sulechów	0809064 Sulechów - miasto	oddział kliniczny chirurgii ogólnej i onkologicznej	001	4500	30	05; 40
							oddział kliniczny chorób wewnętrznych	002	4000	30	07; 42; 43; 53; 47
							oddział kliniczny endoskopii ginekologicznej i położnictwa	003	4450	31	29

							oddział kliniczny neonatologiczny	005	4421	20	20
							oddział kliniczny anestezjologii i intensywnej terapii	007	4260	6	01
							izba przyjęć szpitala	045	4900	0	05; 07; 29; 40; 33
10	Żarski	105. Kresowy Szpital Wojskowy z Przychodnią SP ZOZ w Żarach	ul. Domańskiego 2 68-200 Żary	000000018552	ul. Domańskiego 2 68-200 Żary	0811021 Żary miasto	oddział ortopedii i traumatologii narządu ruchu	004	4580	20	25
							oddział chorób wewnętrznych z pododdziałem gastroenterologicznym, reumatologicznym i chorób metabolicznych	001	4000	28	44; 07; 43; 47; 67
							oddział anestezjologii i intensywnej terapii	009	4260	7	01
							oddział neurologiczny z pododdziałem udarowym	010	4220	26	01; 22
							oddział kardiologiczny z pododdziałem intensywnego nadzoru kardiologicznego	002	4100	21	53; 37
							oddział dermatologiczny	007	4200	18	09; 05
							pracownia hemodynamiki	106	7232	0	31; 37; 53
							oddział chirurgii ogólnej z pododdziałem chirurgii onkologicznej i urologii	061	4500	26	05; 34; 40
							oddział psychiatryczny z pododdziałem leczenia zaburzeń nerwicowych i stresu bojowego	008	4700	43	30
							oddział dziecięcy	003	4401	20	28
							oddział ginekologiczno-położniczy	005	4450	35	29
							oddział noworodkowy	006	4421	22	20
							oddział chorób wewnętrznych	001	4000	27	07
							oddział intensywnej terapii	009	4260	6	01
							całodobowa izba przyjęć	030	4900	0	brak wpisu
11	Żagański	105. Kresowy Szpital Wojskowy z Przychodnią SP ZOZ	ul. Żelazna 1 a 68-100 Żagań	000000018552	ul. Żelazna 1 a 68-100 Żagań	0810021 Żagań - gmina miejska	oddział pulmonologii z pododdziałem chorób wewnętrznych	063	4002	28	07; 42; 47
							oddział otolaryngologiczny z pododdziałem okulistycznym	005	4610	18	26; 23; 72; 61
							oddział chorób zakaźnych	159	4340	15	08

							izba przyjęć	065	4900	2	42; 34; 05; 07; 29; 40
		Nowy Szpital w Szprotawie Sp. z o.o.	ul. Henrykowska 1 67-300 Szprotawa	000000023624	ul. Henrykowska 1 67-300 Szprotawa	0810074 Szprotawa - miasto	oddział chorób wewnętrznych	001	4000	18	07
							oddział pediatriczny	003	4401	12	28
							izba przyjęć szpitala	006	4900	0	07; 28; 05
12	Strzelecko - Drezdenecki	"Powiatowe Centrum Zdrowia" Sp. z o.o.	ul. Piłsudskiego 8; 66- 530 Drezdenko	000000024423	ul. Piłsudskiego 8 66-530 Drezdenko	0806024 Drezdenko - miasto	oddział chorób wewnętrznych	001	4000	35	07
							oddział pediatriczny	002	4401	11	28
							oddział ginekologiczno-położniczy rooming-in	003	4450	16	29
							oddział anestezjologii i intensywnej terapii z pododdziałem pozaustrojowego wspomaganie czynności wątroby i nerek	004	4260	5	01; 57
							oddział chirurgii ogólnej z pododdziałem chirurgii urazowo-ortopedycznej	005	4500	31	05; 25
							izba przyjęć szpitala	008	4900	0	78
							oddział neonatologiczny	032	4421	7	20
13	Wschowski	Nowy Szpital we Wschowie Sp. z o.o.	ul. Księdza A. Kostki 33 67-400 Wschowa	000000020777	ul. Księdza A. Kostki 33 67-400 Wschowa	0812034 Wschowa - miasto	oddział chorób wewnętrznych	001	4000	21	07
							oddział chirurgii ogólnej	002	4500	16	05; 26; 23
							oddział anestezjologii i intensywnej terapii	003	4260	4	01
							izba przyjęć szpitala	010	4900	0	01; 05; 07; 29; 23
14	Krośniewski	Zachodnie Centrum Medyczne Sp. z o.o.	ul. Piastów 3 66-600 Krosno Odrzańskie	000000190136	ul. Piastów 3 66-600 Krosno Odrzańskie	0802064 Krosno Odrzańskie- miasto	oddział położniczo-ginekologiczny	005	4450	23	20; 29; 24
							oddział chirurgiczny ogólny	006	4500	20	05; 24; 25; 34
							izba przyjęć	001	4900	0	01; 05; 28; 29; 34
							oddział chorób wewnętrznych	081	4000	20	07; 42; 43; 47; 53

2752

¹⁾ Zgodnie z rozporządzeniem Ministra Zdrowia z dnia 29 marca 2019 r. w sprawie szczegółowego zakresu danych objętych wpisem do rejestru podmiotów wykonujących działalność leczniczą oraz szczegółowego trybu postępowania w sprawach dokonywania wpisów, zmian w rejestrze oraz wykreśleń z tego rejestru (Dz. U. poz. 605 oraz z 2017r. poz. 1540).

Tabela nr 9 – Liczba przyjęć pacjentów w Szpitalnym Oddziale Ratunkowym w roku 2023

1	2	3	Szpitalny Oddział Ratunkowy									
			4				5		6		7	
			Stan nagłego zagrożenia zdrowotnego				Inne		Liczba zgonów w szpitalnym oddziale ratunkowym		liczba pacjentów przekazanych przez zespoły ratownictwa medycznego	
			ogółem		w tym pacjenci urazowi:							
4a	4b	4d	4e	5a	5b	6a	6b	7a	7b			
			0-18 lat	>18 lat	0-18 lat	>18 lat	0-18 lat	>18 lat	0-18 lat	>18 lat	0-18 lat	>18 lat
1	m. Gorzów Wielkopolski	Wielospecjalistyczny Szpital Wojewódzki w Gorzowie Wlkp. Sp. z o.o. ul. Dekerta 1 66-400 Gorzów Wlkp.	1144	8811	398	3912	444	3496	0	221	1193	8 983
2	Międzyrzecki	Szpital Międzyrzecki Sp. z o.o. ul. Konsytucji 3 Maja 35 66-300 Międzyrzecz	374	3 474	314	2 021	0	52	0	20	80	1 557
3	Nowosolski	Wielospecjalistyczny Szpital Samodzielny Publiczny Zakład Opieki Zdrowotnej ul. Chałubińskiego 7 67-100 Nowa Sól	256	12302	1660	4805	0	1393	0	29	230	3 430
4	Słubicki	NZOZ Szpital im. prof. Z. Religii w Słubicach Sp. z o.o. ul. Nadodrzańska 6 69-100 Słubice	776	5399	76	4067	42	78	0	10	112	2 357
5	Sulęciński	Samodzielny Publiczny Zakład Opieki Zdrowotnej w Sulęciniu ul. Witosa 7 69-200 Sulęcín	99	2 093	18	222	207	2 526	0	10	70	1 455
6	Świebodziński	Nowy Szpital w Świebodzinie Sp. z o.o. ul. Młyńska 6 66-200 Świebodzin	748	6424	635	2281	0	0	0	26	83	2 997
7	M. Zielona Góra	Szpital Uniwersytecki im. Karola Marcinkowskiego w Zielonej Górze Sp. z o.o. ul. Zyty 26 65-046 Zielona Góra	3 551	19 931	3 405	9 321	27	257	0	76	116	9 364
8	Żarski	105. Kresowy Szpital Wojskowy z Przychodnią Wojskową Samodzielny Publiczny Zakład Opieki Zdrowotnej ul. Domańskiego 2, 68-200 Żary	11	2 532	9	642	369	6 387	0	39	106	6 729
Razem:			6211	54542	5880	24990	1089	14189	0	405	1990	36 872

Tabela nr 10 – Liczba przyjęć pacjentów w izbie przyjęć szpitala w roku 2023

1	2	3	Izba przyjęć szpitala									
			4				5		6		7	
Lp.	Powiat	Nazwa i adres szpitala	Stan nagłego zagrożenia zdrowotnego				Inne		Liczba zgonów w izbie przyjęć		liczba pacjentów przekazanych przez zespoły ratownictwa medycznego	
			ogółem		w tym pacjenci urazowi							
			4a	4b	4c	4d	5a	5b	6a	6b	7a	7b
			0-18 lat	>18 lat	0-18 lat	>18 lat	0-18 lat	>18 lat	0-18 lat	>18 lat	0-18 lat	>18 lat
1	Gorzowski	Nowy Szpital w Kostrzynie nad Odrą Sp. z o.o. ul. Narutowicza 6, 66-470 Kostrzyn nad Odrą	24	5514	17	600	7	4914	0	4	0	996
2	Krośnieński	Zachodnie Centrum Medyczne Sp. z o.o. ul. Piastów 3, 66-600 Krosno Odrzańskie	315	3656	252	1318	19	2556	0	2	0	756
3	Międzyrzecki	NZOZ Szpital im. dr nauk medycznych Radzimira Śmigielskiego Sp. z o.o. ul. Szpitalna 5, 66-440 Skwierzyna	105	2 455	81	583	1	1 522	0	0	0	272
4		SP Szpital dla Nerwowo i Psychicznie Chorych w Międzyrzeczu ul. Poznańska 109, 66-300 Międzyrzecz	55	2124	0	0	0	0	0	0	0	0
5	Strzelecko - Drezdenecki	Powiatowe Centrum Zdrowia Sp. z o.o. ul. Piłsudskiego 8, 66-530 Drezdenko	2 381	4 525	448	2 420	1 720	3 237	0	2	266	1 615
6	Świebodziński	Nowy Szpital w Świebodzinie Sp. Z.o.o. ul. Młyńska 6, 66-200 Świebodzin	3	386	0	0	8	3 383	0	0	0	17
7		Lubuskie Centrum Ortopedii im. dr. Lecha Wierusza sp. z o.o. ul. Zamkowa 1, 66-200 Świebodzin	0	0	13	532	53	3 686	0	0	0	0
8		Wojewódzki Szpital Specjalistyczny dla Nerwowo i Psychicznie Chorych SP ZOZ w Ciborzu 66-213 Skąpe, Cibórz 5	0	0	0	0	34	3 930	0	0	10	1 029
9	Zielonogórski	SP ZOZ w Sulechowie ul. Zwycięstwa 1, 66-100 Sulechów	1607	1435	23	371	1467	3136	0	2	1	470
10		SP ZOZ Centrum Leczenia Dzieci i Młodzieży ul. Zamkowa 1, 66-003 Zabór	388	0	2	0	6	0	0	0	192	0
11	Sulęciński	Lubuski Szpital Specjalistyczny Pulmonologiczno-Kardiologiczny w Torzymiu Sp. z o.o. ul. Wojska Polskiego 52	0	51	0	0	0	0	0	0	0	0
12	m. Zielona Góra	Szpital Uniwersytecki imienia Karola Marcinkowskiego w Zielonej Górze Sp. z o.o. ul. Zyty 26, 65-046 Zielona Góra	0	0	0	0	5 497	11 375	0	0	0	0
13	Żagański	Nowy Szpital w Szprotawie Sp. z o.o. ul. Henrykowska 1, 67-300 Szprotawa	724	833	28	5	310	127	0	0	45	269

14		105. Kresowy Szpital Wojskowy z Przychodnią SP ZOZ ul. Żelazna 1a, 68-100 Żagań FILIA w Żagań	105	2 895	79	299	286	2 119	0	1	0	320
15	Żarski	105. Kresowy Szpital Wojskowy z Przychodnią SP ZOZ ul. Domańskiego 2, 68-200 Żary	9	859	9	498	0	0	0	0	0	0
16		Szpital Na Wyspie Sp. z o.o. ul. Pszenna 2, 68-200 Żary	2180	3852	118	377	0	0	0	0	137	67
17	Wschowski	Nowy Szpital we Wschowie Sp. z o.o. ul. Ks. A. Kostki 33, 67-400 Wschowa	1	222	0	0	3	1 544	0	0	0	342
Razem			3698	17955	910	5655	7931	33479	0	5	651	5157

Tabela nr 11– Centra urazowe – dane za rok 2023

1	2		3		4	5	6
Lp.	Podmiot leczniczy, w którego strukturach działa centrum urazowe		Liczba pacjentów zakwalifikowanych jako pacjent urazowy przez:		Średni czas pobytu pacjenta urazowego w centrum urazowym (dni)	Maksymalny czas pobytu pacjenta w centrum urazowym (dni)	Liczba zgonów pacjentów urazowych
	2a	2b	3a	3b			
	Nazwa	Adres	kierownika zespołu ratownictwa medycznego	kierownika zespołu urazowego			
1	Szpital Uniwersytecki im. Karola Marcinkowskiego w Zielonej Górze Sp. z o.o.	ul. Zyty 26 65-046 Zielona Góra	13*	53**	16	95	6

Tabela nr 12– Centra urazowe dla dzieci – województwo lubuskie nie posiada centrum urazowego dla dzieci							
1	2		3		4	5	6
Lp.	Podmiot leczniczy, w którego strukturach działa centrum urazowe		Liczba pacjentów zakwalifikowanych jako pacjent urazowy dziecięcy przez:		Średni czas pobytu pacjenta urazowego w centrum urazowym dla dzieci (dni)	Maksymalny czas pobytu pacjenta w centrum urazowym dla dzieci (dni)	Liczba zgonów pacjentów urazowych dziecięcych
	2a	2b	3a	3b			
	Nazwa	Adres	kierownika zespołu ratownictwa medycznego	kierownika zespołu urazowego dziecięcego			
W Województwie Lubuskim nie funkcjonuje centrum urazowe dla dzieci							

Tabela nr 13 – Stanowiska dyspozytorów medycznych – dane za rok 2023					
1	2		3	4	
Kod dyspozytorni medycznej ¹⁾	Okres czasu w jakim funkcjonowała wskazana liczba stanowisk dyspozytorów medycznych w danej lokalizacji w ciągu roku		Liczba stanowisk dyspozytorów medycznych w danej lokalizacji	Liczba dyspozytorów medycznych wykonujących zadania w danej lokalizacji	
	2a	2b		4a	4b
	od dd-mm	do dd-mm		liczba dyspozytorów medycznych posiadających wykształcenie wymagane dla pielęgniarki systemu lub ratownika medycznego	liczba dyspozytorów medycznych, o których mowa w art. 58 ust. 3 ustawy z dnia 8 września 2006 r. o Państwowym Ratownictwie Medycznym (Dz. U. z 2021 r. poz. 2053)
DM04-01	01.01.2023 r.	31.12.2023 r.	7	38	0

Tabela nr 14 - Liczba połączeń i czas obsługi zgłoszeń w dyspozytorni medycznej DM04-01 w 2023 roku.															
miesiąc	Liczba odebranych połączeń			Liczba połączeń rozłączonych przed podjęciem obsługi			Średni czas oczekiwania na połączenie [mm:ss]			Średni czas trwania połączenia [mm:ss]			Łączny średni czas obsługi zgłoszenia (czas oczekiwania + czas trwania) [mm:ss]		
	z 112	z 999	suma	z 112	z 999	suma	z 112	z 999	suma	z 112	z 999	suma	z 112	z 999	suma
styczeń	8732	5169	13901	72	968	1040	00:00:07	00:00:06	00:00:13	00:02:15	00:01:57	00:04:12	00:02:22	00:02:03	00:04:25
luty	7123	4254	11377	48	774	822	00:00:07	00:00:06	00:00:13	00:02:10	00:01:51	00:04:01	00:02:18	00:01:57	00:04:15
marzec	8964	5195	14159	61	968	1029	00:00:07	00:00:06	00:00:13	00:02:10	00:01:51	00:04:00	00:02:17	00:01:57	00:04:13
kwiecień	8459	5134	13593	52	987	1039	00:00:06	00:00:05	00:00:12	00:02:19	00:01:53	00:04:12	00:02:25	00:01:58	00:04:24
maj	9778	5905	15683	100	1063	1163	00:00:06	00:00:05	00:00:11	00:02:20	00:01:51	00:04:11	00:02:25	00:01:56	00:04:22

czerwiec	9309	5852	15161	49	1064	1113	00:00:07	00:00:06	00:00:12	00:02:11	00:01:42	00:03:53	00:02:17	00:01:48	00:04:05
lipiec	9865	5246	15111	55	985	1040	00:00:06	00:00:05	00:00:12	00:02:12	00:01:47	00:03:59	00:02:18	00:01:52	00:04:11
sierpień	9550	5073	14623	52	887	939	00:00:06	00:00:06	00:00:12	00:02:14	00:01:52	00:04:06	00:02:21	00:01:57	00:04:18
wrzesień	8826	4843	13669	59	777	836	00:00:07	00:00:06	00:00:13	00:02:10	00:01:49	00:03:59	00:02:17	00:01:55	00:04:11
październik	8404	4658	13062	35	536	571	00:00:07	00:00:06	00:00:13	00:02:12	00:01:49	00:04:01	00:02:19	00:01:55	00:04:14
listopad	8236	4439	12675	31	502	533	00:00:07	00:00:06	00:00:13	00:02:12	00:01:58	00:04:11	00:02:19	00:02:04	00:04:23
grudzień	10681	5216	15897	40	541	581	00:00:07	00:00:06	00:00:12	00:02:14	00:01:59	00:04:13	00:02:20	00:02:05	00:04:25
Suma	107927	60984	168911	654	10052	10706									
Średnia							0:00:07	0:00:06	0:00:12	0:02:13	0:01:51	0:04:05	0:02:20	0:01:57	0:04:17

Tabela nr 15 - Liczba osób wykonujących zawód medyczny w jednostkach systemu Państwowego Ratownictwa Medycznego za rok 2023

1	2				3	4		5		6
L.p.	Dysponent jednostki				Rodzaj jednostki systemu	Liczba wszystkich lekarzy	W tym liczba lekarzy systemu	Liczba wszystkich pielęgniarek	W tym liczba pielęgniarek systemu	Liczba ratowników medycznych
	2a	2b	2c	2d						
	Nazwa	Adres	Numer księgi rejestrowej podmiotu leczniczego ¹⁾	Kod TERYT z opisem ²⁾		4a	4b	5a	5b	
Szpitalne Oddziały Ratunkowe										
1	Szpital Międzyrzecki Sp. z o.o.	ul. Konsytucji 3 Maja 35 66-300 Międzyrzecz	000000004065	0803024 Międzyrzecz (miasto)	SOR	12	12	14	14	10
	Wielospecjalistyczny Szpital Samodzielny Publiczny Zakład Opieki Zdrowotnej	ul. Chałubińskiego 7 67-100 Nowa Sól	000000004037	0804011 Nowa Sól (gmina miejska)		23	10	20	19	28
	NZOZ Szpital im. prof. Z. Religi w Słubicach Sp. z o.o.	ul. Nadodrzańska 6, 69-100 Słubice	000000025345	0805054 Słubice (miasto)		7	7	5	5	15
	Samodzielny Publiczny Zakład Opieki Zdrowotnej w Sulęcinie	ul. Witosa 7 69-200 Sulęcín	000000004161	0807044 Sulęcín (miasto)		4	4	12	11	15
	Nowy Szpital w Świebodzinie z o.o.	Sp. ul. Młyńska 6 66-200 Świebodzin	000000021895	808054 Świebodzin (miasto)		8	8	8	8	12

	105. Kresowy Szpital Wojskowy z Przychodnią SPZOZ w Żarach	ul. Domańskiego 2 68-200 Żary	000000018552	0811021 Żary (gmina miejska)		18	8	8	8	21
	Wielospecjalistyczny Szpital Wojewódzki w Gorzowie Wlkp. Sp. z o.o.	ul. Dekerta 1 66-400 Gorzów Wlkp.	000000004207	0861011 Gorzów Wlkp. (miasto)		11	8	12	7	40
	Szpital Uniwersytecki im. Karola Marcinkowskiego w Zielonej Górze Sp. z o.o.	ul. Zyty 26 65-046 Zielona Góra	000000004068	0862011 Zielona Góra (gmina miejska)		25	16	34	24	40
Razem:						108	73	113	96	181
Zespoły Ratownictwa Medycznego										
2	Samodzielna Publiczna Wojewódzka Stacja Pogotowia Ratunkowego w Gorzowie Wlkp.	ul. Kazimierza Wielkiego 7, 66-401 Gorzów Wlkp.	000000003904	0861011 Gorzów Wlkp. (miasto)	ZRM	0	6	0	0	47
	Powiatowe Centrum Zdrowia Sp. z o.o. w Drezdenku	ul. Piłsudskiego 8, 66-530 Drezdenko	000000345177	0806024 Drezdenko (miasto)		0	5	0	0	34
	Zachodnie Centrum Medyczne Sp. z o.o. w Krośnie Odrzańskim	ul. Piastów 3, 66-600 Krosno Odrzańskie	000000190136	0802064 Krosno Odrzańskie (miasto)		0	6	0	5	29
	Szpital Międzyrzecki Sp. z o.o. w Międzyrzeczu	ul. Konstytucji 3 Maja 35, 66-300 Międzyrzecz	000000004065	0803024 Międzyrzecz (miasto)		0	0	0	2	29
	Wielospecjalistyczny Szpital SP ZOZ w Nowej Soli	ul. Chałubińskiego 7, 67-100 Nowa Sól	000000004037	0804011 Nowa Sól (gmina miejska)		0	0	0	0	23
	NZOZ Szpital im. Prof. Z Religi w Słubicach Sp. z o.o.	ul. Nadodrzańska 6, 69-100 Słubice	000000025345	0805054 Słubice (miasto)		0	0	0	3	34
	Samodzielny Publiczny ZOZ w Sulechowie	ul. Zwycięstwa 1, 66-100 Sulechów	000000004069	0809064 Sulechów (miasto)		0	0	0	1	22
	Samodzielny Publiczny ZOZ w Sulęcinie	ul. Witosa 7, 69-200 Sulęcín	000000004161	0807044 Sulęcín (miasto)		0	0	0	0	32
	Ratownictwo Medyczne Sp. z o.o. z siedzibą w Świebodzinie	ul. Młyńska 6, 66-200 Świebodzin	000000204649	808054 Świebodzin (miasto)		0	14	0	7	101
	Wojewódzka Stacja Pogotowia Ratunkowego SP ZOZ w Zielonej Górze	Bolesława Chrobrego 2, 65-043 Zielona Góra	000000003988	0862011 Zielona Góra (gmina miejska)		0	6	0	0	65
105. Kresowy Szpital Wojskowy z Przychodnią SP ZOZ w Żarach	ul. Domańskiego 2, 68-200 Żary	000000018552	0811021 Żary (gmina miejska)	0	7	0	7	67		

Tabela nr 17 – Szpitalne oddziały ratunkowe planowane do uruchomienia – BRAK PLANÓW

1	2		3			4		5	6	7	8	9
Lp.	Dysponent jednostki		Jednostka organizacyjna podmiotu leczniczego, w którego strukturach planuje się utworzyć szpitalny oddział ratunkowy			Lądowisko zlokalizowane bezpośrednio przy szpitalnym oddziale ratunkowym (podać odległość w metrach od szpitalnego oddziału ratunkowego)		Lądowisko w odległości wymagającej użycia specjalistycznych środków transportu sanitarnego (podać odległość w metrach od szpitalnego oddziału ratunkowego)	Liczba stanowisk resuscytacyjnych	Liczba stanowisk intensywnej terapii	Liczba stanowisk obserwacyjnych	Planowany termin uruchomienia SOR
	2a	2b	3a	3b	3c	4a	4b					
	Nazwa	Adres	Nazwa jednostki organizacyjnej	Adres jednostki organizacyjnej	Kod TERYT z opisem ¹⁾	całodobowe	nieprzystosowane do startów i lądowań w nocy					
Powiat: ...												
								Razem:				