



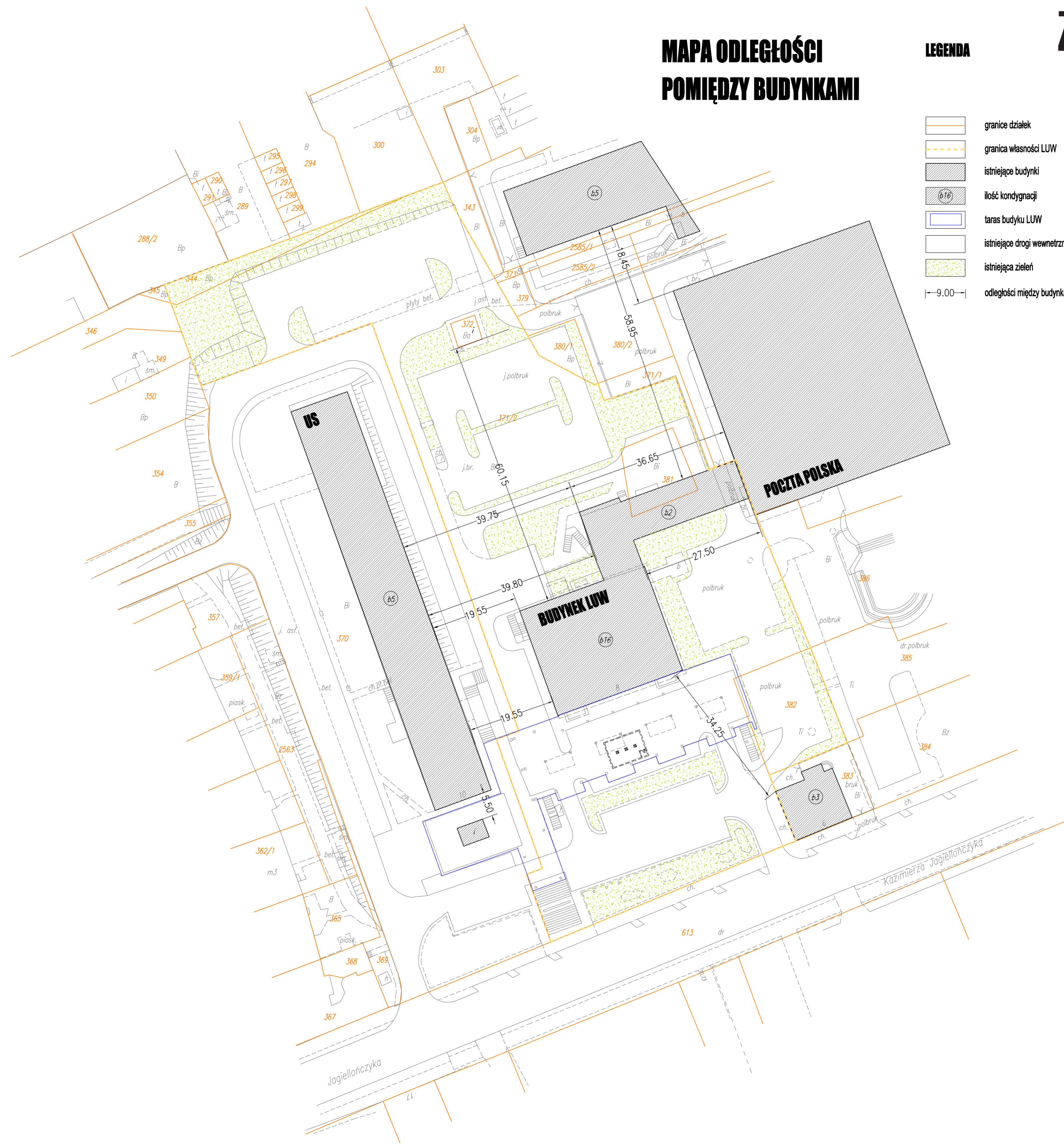


MAPA ODLEGŁOŚCI POMIĘDZY BUDYNKAMI

LEGENDA

-  granice działek
-  granica własności LUW
-  istniejące budynki
-  ilość kondygnacji
-  taras budynku LUW
-  istniejące drogi wewnętrzne i parkingi
-  istniejąca zieleń
-  odległości między budynkami



MAPA LOKALIZACJI HYDRANTÓW ZEWNETRZNYCH

LEGENDA

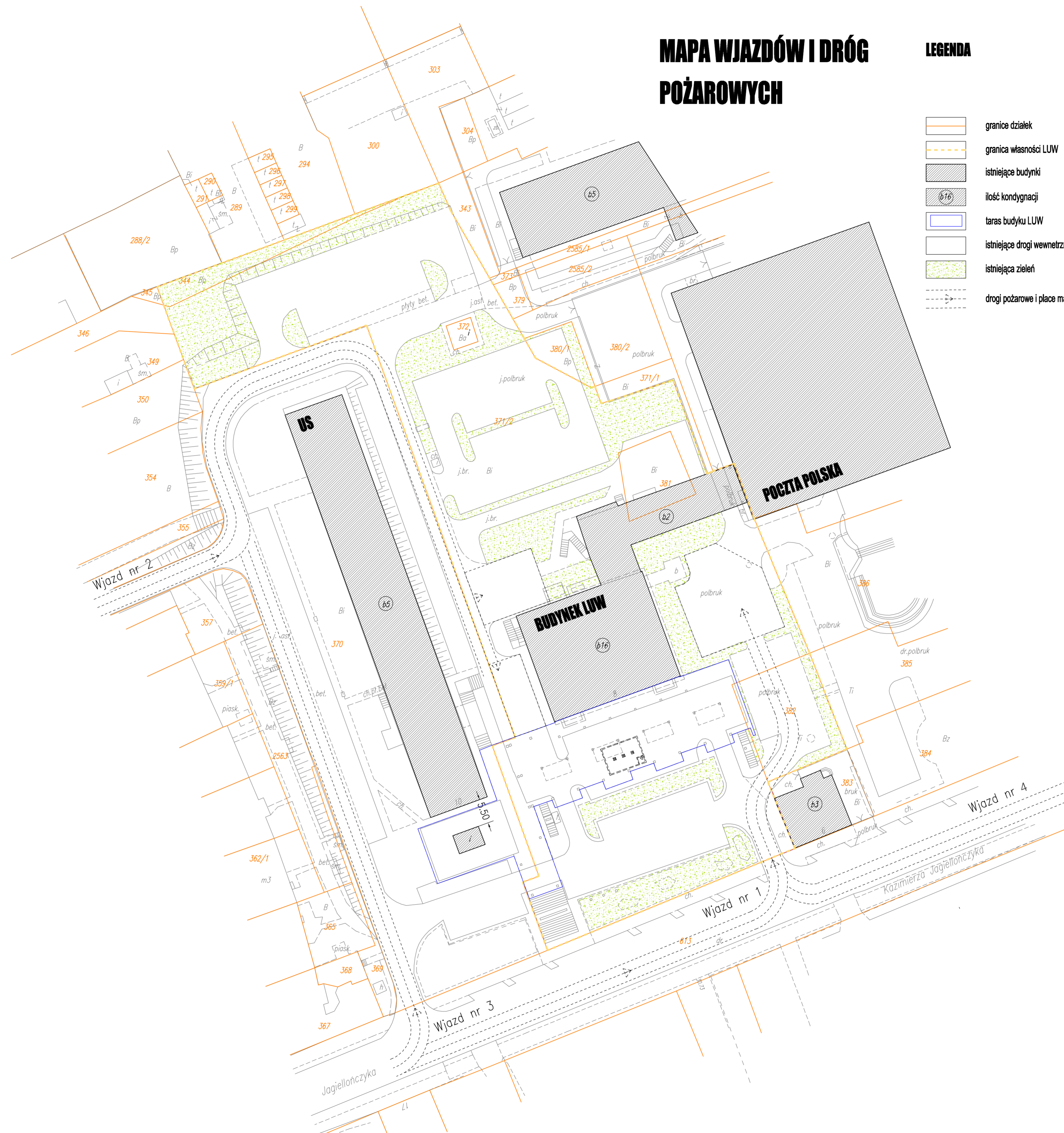
- graniec działek
- granicz własności LUW
- istniejące budynki
- istniejące drogi wewnętrzne i parkingi
- istniejąca zieleń
- sieć wodociągowa
- hydrant zewn. nadziemny
- hydrant zewn. podziemny



MAPA WJAZDÓW I DRÓG POŻAROWYCH

LEGENDA

- graniczka działek
- graniczka własności LUW
- istniejące budynki
- ilość kondygnacji
- taras budynku LUW
- istniejące drogi wewnętrzne i parkingi
- istniejąca zieleń
- drogi pożarowe i place manewrowe



LOKALIZACJA PLACÓW DO GROMADZENIA OSÓB EWAKUOWANYCH Z BUDYNKU

Załącznik nr 17

LEGENDA

- graniczki działek
- graniczki własności LUW
- istniejące budynki
- ilość kondygnacji
- taras budynku LUW
- istniejące drogi wewnętrzne i parkingi
- istniejąca zieleń
- obszar placu do gromadzenia osób ewakuowanych

