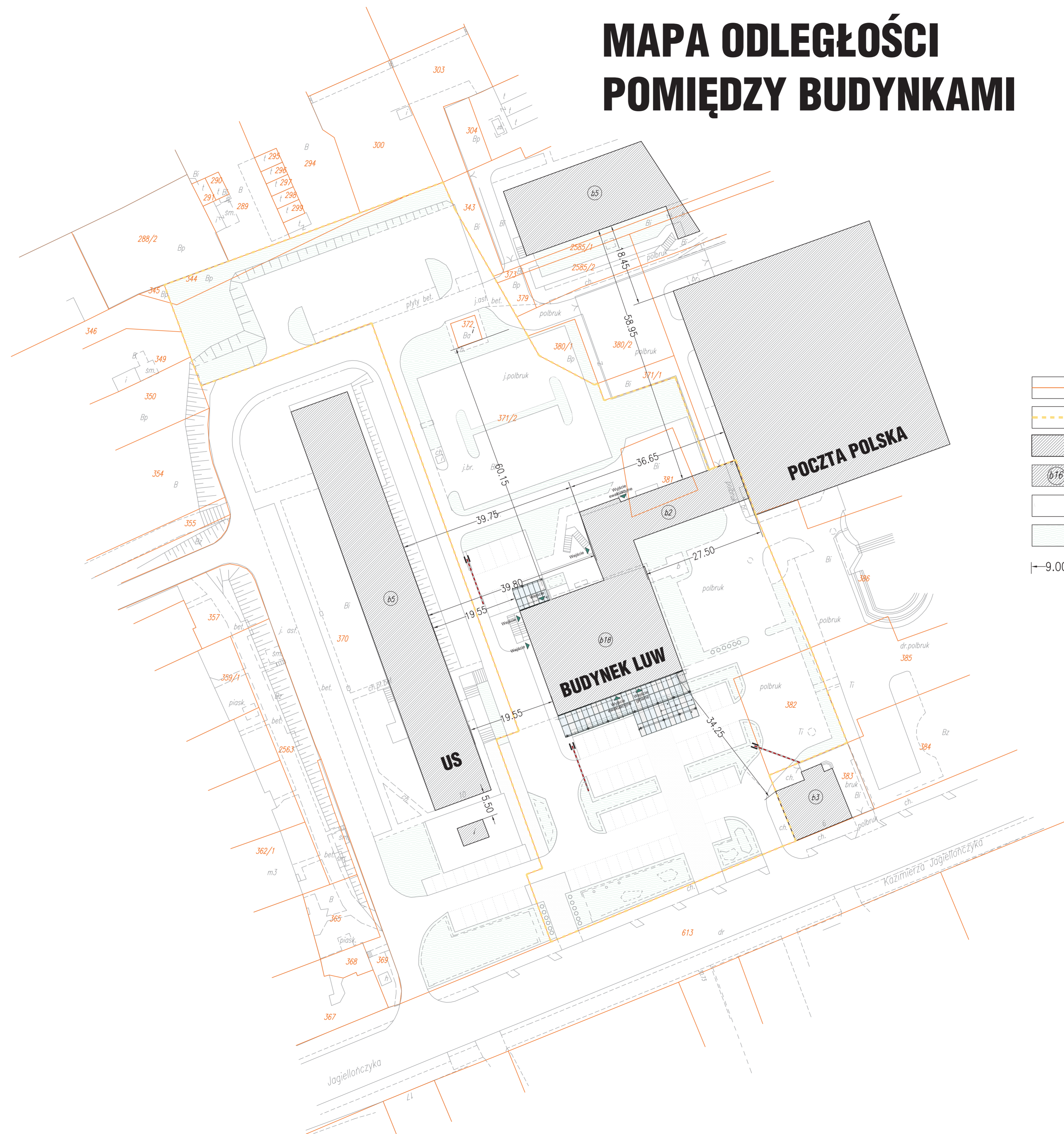






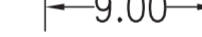


MAPA ODLEGŁOŚCI POMIĘDZY BUDYNKAMI

Załącznik nr 14

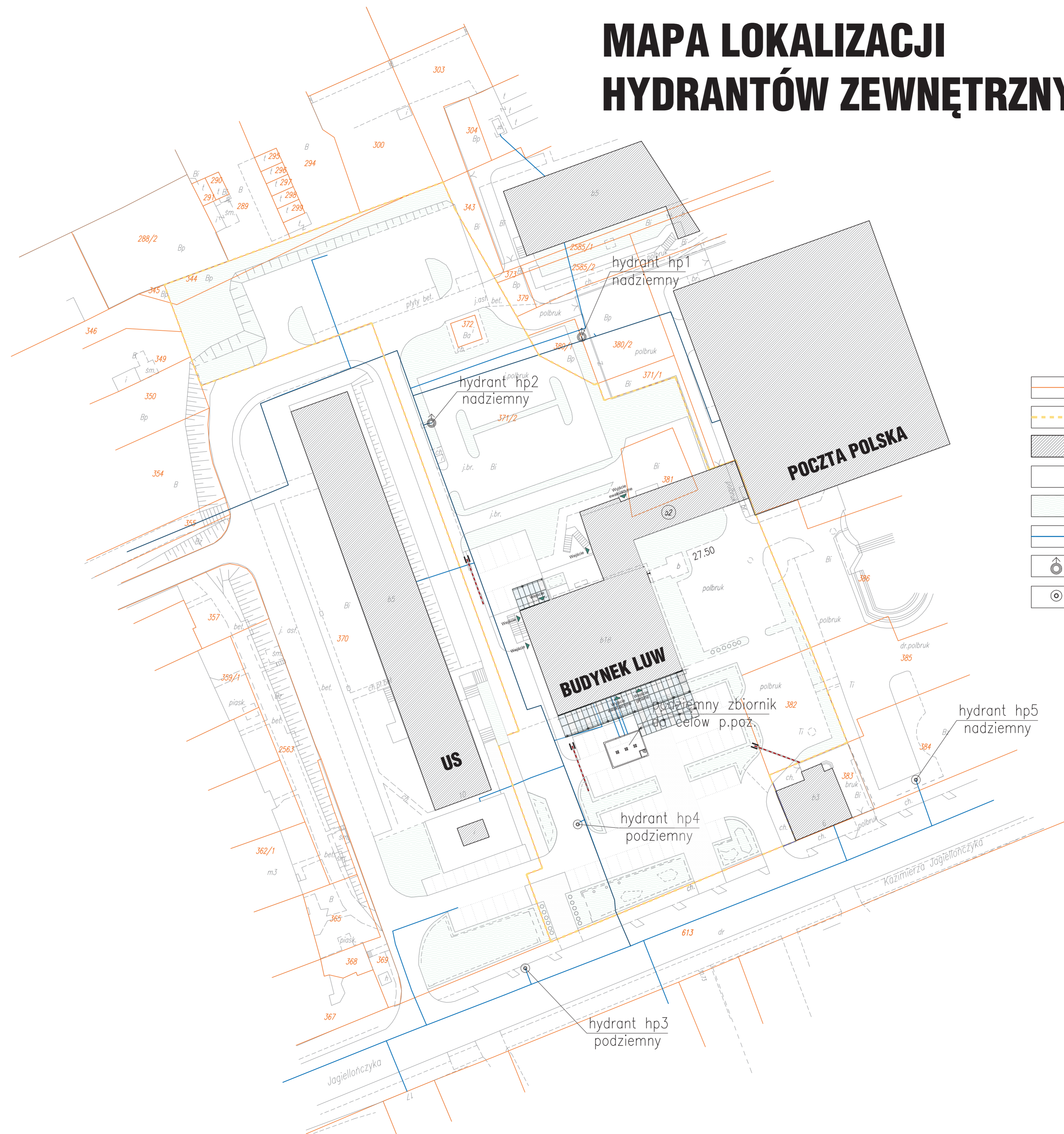


LEGENDA









-  granica działek
-  granica własności L U W
-  istniejące budynki
-  ilość kondygnacji
-  istniejące drogi wewn. i parkingi
-  istniejąca zieleń
-  odległości pomiędzy budynkami

MAPA LOKALIZACJI HYDRANTÓW ZEWNĘTRZNYCH

Załącznik nr 15



LEGENDA








-  granica działek
-  granica własności L UW
-  istniejące budynki
-  istniejące drogi wewn. i parkingi
-  istniejąca zieleń
-  sieć wodociągowa
-  hydrant zewn. nadziemny
-  hydrant zewn. podziemny

MAPA WYJAZDÓW I DRÓG POŻAROWYCH

Załącznik nr 16



LEGENDA

-  granica działek
-  granica własności LUW
-  istniejące budynki
-  ilość kondygnacji
-  istniejące drogi wewn. i parkingi
-  istniejąca zieleń
-  drogi pożarowe i place manewrowe

MAPA WYJAZDÓW I DRÓG POŻAROWYCH

Załącznik nr 16



LEGENDA








- granicz działek
- granicz własności LUV
- istniejące budynki
- ilość kondygnacji
- istniejące drogi wewn. i parkingi
- istniejąca zieleń
- drogi pożarowe i place manewrowe

LOKALIZACJA PLACÓW DO GROMADZENIA OSÓB EWAKUOWA- NYCH Z BUDYNKU

Załącznik nr 17



LEGENDA

-  granica działek
-  granica własności LUX
-  istniejące budynki
-  ilość kondygnacji
-  miejsce zbiórki osób ewakuowanych
-  istniejące drogi wewn. i parkingi
-  istniejąca zieleń